




GOBIERNO PROVINCIAL AUTÓNOMO
EL ORO



GOBIERNO PARROQUIAL DE CAPIRO CANTON PIÑAS -PROVINCIA EL ORO



PLAN DE DESARROLLO ESTRATÉGICO PARROQUIAL DE CAPIRO 2010- 2025 Capiro, febrero del 2010



PRESENTACION

El desarrollo de los pueblos está en las manos de todos sus ciudadanos, la participación de la población hace la historia de una comunidad, la solidaridad y el esfuerzo cotidiano enlazan las manos en la búsqueda del bien común; no debemos perder de vista a nuestros ancestros, que lucharon por que nuestra parroquia, y hemos logrado a través de la participación ciudadana este Plan de desarrollo parroquial. Quisiera que estos sueños se hagan realidad y que nuestros hijos y nietos tengan las mejores condiciones de vida y con ello disminuya la pobreza y la migración a otras tierras.



La economía de mi parroquia es eminentemente agrícola y de allí la imperiosa necesidad de mejorar nuestros campos y cultivos pastos, el ganado, la comercialización y todo lo que tenga que ver con la reactivación de la agricultura.

Espero que este cuaderno de trabajo no se quede en el olvido ó en algún estante, más bien sirva como un pala de trabajo, que permita mover la tierra fértil de Capiro y sembrar sobre ella muchos proyectos que nos hacen falta.

Con la participación directa de las comunidades campesinas, sectores, instituciones, Junta Parroquial y el centro parroquial, como actores de su propio desarrollo. Esta oportunidad se ha hecho posible que las propuestas sean planteadas desde la premisa "pensar localmente para actuar globalmente" de abajo hacia arriba, superando las improvisaciones políticas y clientelares, aportando a la construcción de un modelo de desarrollo sostenible.

Termino agradeciendo al PREFECTO AMIGO Ing. Montgomery Sánchez por su apoyo que en los buenos y malos momentos nos han dado el apoyo requerido, igualmente a todos mis compañeros y compañeras de la parroquia, a los miembros de la junta parroquial y a los dirigentes de las organizaciones, a todos y todas.

Muchas gracias

GILMER ORDÓÑEZ

PRESIDENTE GOBIERNO PARROQUIAL DE CAPIRO

INDICE GENERAL

Presentación y Agradecimiento	2
Elenco de Actores del Proceso	4
Introducción	6
Marco Legal	11

MOMENTO UNO

Estado del arte: Diagnostico de la parroquia Contexto General	14
---	----

MOMENTO DOS

Presentación	94
Visión Parroquial	96
Anexos	132

ELENCO DE ACTORES DEL PROCESO DE PLANIFICACIÓN ESTRATÉGICA PARROQUIAL

Gobierno Provincial Autónomo de El Oro
Administración 2009-2014

Nombre	Dignidad/función
Ing. Montgomery Sánchez	Prefecto
Sra. Teresa Rodas	Vice-Prefecta
Abg. Arnaldo Alaña	Director Administrativo
Ing. Oscar Ordoñez	Asistente Administrativo
Ing. Leonardo Señalín	Director Financiero
Ing. Galo Betancourt	Director de Planificación

Asesoría – PDEP

Nombre	Competencia
Soc. Dalton Burgos	Asesor – PDEP
Ing. Wilmer Encalada	Asesor – PDEP

Coordinación técnica provincial – PDEP

Nombre	Competencia
Iván Gordillo, Soc.	Coordinador técnico provincial – PDEP

Coordinadores y Apoyo Zonales

Nombre	Cantón
Luís Enrique Feijoo	Piñas

FACILITACIÓN - SISTEMATIZACIÓN

Nombre	Cargo
Ing. Marlon Arias	Facilitador - Sistematizador

PDEP CAPIRO 2010 - 2025

GOBIERNO PARROQUIAL DE CAPIRO.

Nombre	Dignidad
Sr. Gilmer Ordóñez	Presidenta
Sr. Segundo Chamba	Vicepresidente
Sr. Marcelino Aguilar	Primer vocal principal
Sra. María Ajila	Segundo vocal principal
Lcda. Vicenta Corella	Tercer vocal principal
Egda. Karla Mora Aguilar	Secretaria - Tesorera

EQUIPO TÉCNICO LOCAL.



Nombre	Cargo - Comunidad
Lic. Franklin Valdez	Coordinador
Gardenia Galarza	Representante Comunitario
Patricio Aguilar	Representante Comunitario
Celestina Procel	Representante Comunitario
Luís Aguilar	Representante Comunitario
Judith Murillo	Representante Comunitario
Jaime Aguilar	Representante Comunitario
Karina Galarza	Representante Comunitario
Servio Maldonado	Representante Comunitario

INTRODUCCIÓN

Ante todo, es de destacar el convenio de asociatividad asumido entre el Gobierno Provincial Autónomo de El Oro y la Asociación Provincial de Gobiernos Parroquiales, en la confección de los cuarenta y nueve Planes de Desarrollo Estratégico Parroquial de la Provincia, fundamentado en acuerdo legal, técnico y financiero.

Quizás nuestras vidas se parecen a esa historia llamada universal, no pensada o planificada, a esa vida que no la solicitamos y que durante nuestra efímera existencia, la meditamos, le damos sentido y al final no queremos desprendernos. En algún momento por racionalidad o sentimiento, le damos o intentamos darle sentido, una visión de futuro, ponerle un orden, dotarle de un contenido humano, adoptamos un contenido ideológico. Incluso queremos rescribirla, pero nos damos cuenta que *es una utopía corregir lo vivido, como es imposible tener una certidumbre del futuro*. Al final llegamos a la conclusión, como que la vida es una utopía plenamente justificada que juega entre un pasado que dejó de existir en este momento y un futuro que no lo vemos, sin embargo ahí vamos a residir.

Creo que nuestras primeras civilizaciones, como nuestras vidas, nunca se dieron cuenta que estaban escribiendo una historia planificada dentro de un contexto y marco racional, como ahora la queremos presentar. Más bien se preocuparon por vivir y dejar un poco de lo que crearon, leyendas, esperanzas, sueños o quizás nuevas formas de plantearse o entender la vida que se venía más compleja.

Sin embargo, en poco tiempo nos damos cuenta que estamos asumiendo otra historia que gira en torno a otros valores, visiones, es decir, nuevos "mandatos sociales y formas de adaptarse a este mundo". Produciendo turbulencias y rupturas en nuestros esquemas mentales, que no logramos comprender por la velocidad que se presentan y los cambios que van dejando huellas, a veces profundas y a veces leves, pero ante todo no dejan de ser humanas, y que al final nos ayudan a dar sentido de pertenencia a esta vida, traducida en un sueño que de tantas hazañas, tragedias y dramatismos, nadie se acuerda de lo que fuimos en la infinitud del tiempo.

El Plan de Desarrollo Estratégico Parroquial de Capiro, es una guía para repensar nuestras vidas, nuestras cotidianidades, y por otra, nos lleva a pensar en cómo fuimos y queremos ser-hacer, en un contexto que está marcando nuestros destinos, en la que están estampadas ciertas esperanzas, paradigmas, sueños, formas de entender la complejidad y pretender tener un estilo de vida humanamente digna, hacia el futuro como un promesa que no se agota como la esperanza de ser mejores y felices.

Además, es una herramienta que nos posibilita desafiar con una porción de certidumbre, la compleja incertidumbre del futuro de la parroquia en los próximos 15 años. En esta posibilidad recae la grandeza de la planificación estratégica, de ser existencial y perdurable en un horizonte que va más allá de la vida y que se constituye como un enganche de esperanza perdurable entre el presente que concluye en este instante y un futuro que no lo vemos, pero está ahí esperándonos y es a donde vamos a residir inexorablemente las comunidades y la gente que participó en la confección del plan de desarrollo. Digamos algo así, como que el plan de desarrollo es un plan de vida, un plan de esperanza si lo constituimos como parte de nuestras decisiones y acciones humanas y de gobierno en las zonas territoriales.

Metodología del proceso planificación estratégica participativa

La existencia que nos ha tocado vivir, se sustenta en un principio de *entropía*, que va en una secuencialidad irreversible, marcado por fases y ciclos que se van consumiendo y a la vez generándose paradójicamente procesos de vida, acciones y creaciones irrepetibles que al final se presentan como inconmensurables y hasta divinas. Sobre esta lógica, se fundamenta y recrea los procesos metodológicos. A partir de este principio se produce la planificación estratégica.

Precisamente, una de estas metodologías manejadas en la formulación del Plan de Desarrollo Estratégico Participativo de la Parroquia de Saracay, fue la planificación estratégica, a la que se incorporó y sustento durante el proceso, la dimensión humana de la participación ciudadana de los recintos, comunidades y barridas de la parroquia, a través de los talleres de diagnóstico y mesas de diálogo social (concertación), con la cual se le doto de vida y contenido al plan de desarrollo y será con la gente que tiene que ejecutarse las diferentes iniciativas de proyectos y obras de desarrollo.

La ruta metodológica que seguimos en la confección del presente plan y de los 49 planes de desarrollo de la Provincia de El Oro, consistió en la siguiente:

PDEP CAPIRO 2010 - 2025

Momentos del proceso	del	Breve descripción
Organización del proceso y conformación del equipo técnico local	y	Requirió cumplir lo siguiente: Capacitación al equipo técnico local Análisis y consenso de la propuesta metodológica Elaboración de programación general Organización de logística y material Resultado: puesta en marcha el proceso de planificación
Movilización y participación ciudadana	y	Reuniones de promoción del proceso en los sitios y barriadas de la parroquia Difusión por medios de comunicación Boletines de prensa Hojas volantes Resultado: constitución de la primera asamblea parroquial de lanzamiento de arranque del PDEP
Diagnóstico territorial rápido		Gestión de información y elaboración del diagnóstico del PDEP Diagnóstico situacional en mesas de diálogo y talleres participativos Resultado: elaborado de documento de diagnóstico de la parroquia
Construcción de la estrategia de desarrollo parroquial	de	Constitución de la segunda asamblea de conformación de mesas de diálogo social Trabajo de mesa de diálogo social Resultado: disponible estrategia de desarrollo parroquial
Institucionalización del PDEP		Elaboración y aprobación de ordenanza del PDEP, ante el gobierno municipal de la jurisdicción parroquial y ante el GPAO Lanzamiento del PDEP en el marco de la tercera asamblea parroquial, incluye una provincial Resultado: Disponible documento de planificación para la gestión local

Los enfoques que han sustentado y que van a dar direccionalidad en la ejecución del Plan de Desarrollo Estratégico Cantonal, son la equidad social, inclusión, participación ciudadana y sostenibilidad. Los enfoques son los lentes que afirman nuestras percepciones de la realidad y le dan sentido de valoración y contexto, que en un proceso de planificación, se presentan como elementos incluyentes, provocadores de cambio y objetividad, incluso integralidad. A estos se integraron los ejes de desarrollo que han posibilitado la formulación del diagnóstico y la construcción de la estratégica de desarrollo parroquial: Recursos Naturales, Desarrollo Humano Social, Desarrollo Económico Productivo, Desarrollo Territorial y Desarrollo Institucional. Con los cuales

pretendemos incorporar una visión sistemática en la comprensión de la complejidad de nuestros territorios y emprender la gestión local.

Apuestas y riesgos de los planes de desarrollo local

Hay que destacar que la propuesta metodológica que se aplicó en la confección de los PDEP, ha sido validada en procesos de planificación estratégica en los últimos nueve años para la formulación de planes de desarrollo local en la región sur (CARE, GTZ y SNV) y estos a la vez se proyectaron y pretenden (sirven de pretexto) como parte de las estrategias y mecanismos de intervención (apuestas del proceso de la planificación), orientados al fortalecimiento de gobiernos locales, instalar procesos de democracia directa y la gobernanza participativa, implementar la silla vacía, promover la transparencia de los recursos públicos municipales, rendición de cuentas, las veedurías ciudadanas, promover la instalación de mancomunidades, mejorar los servicios públicos locales, entre otros, y no tanto formular planes de desarrollo *per se*.

Con esto no afirmamos que los planes de desarrollo han dejado de ser una guía y herramienta clave en la gestión del desarrollo local, al contrario, siguen siendo viables, vigentes y necesarios, sin embargo, si los planes se apropian los gobiernos locales en sus gestiones, se incorporan apuestas (los señalados) e indicadores de su rendimiento y respondemos a las preguntas en el contexto de cada territorio, ¿por qué y con quienes planificamos el desarrollo?, y a la vez se presupuesta la inversión con las prioridades de los planes (presupuesto participativo), es posible afirmar de su efectividad y valides de los planes. De lo contrario se corre el riesgo de quedarse en simples cuadernos de planificación.

Es pertinente por tanto, vayamos más allá de estos ejercicios de confección y diseñemos las estrategias de su ejecución y fortalezcamos las capacidades de los gobiernos locales, en la perspectiva de asumir la planificación local en toda las gestiones del desarrollo del territorio y dotarle en su dinámica, la activa participación ciudadana, y mantener enfoques incluyentes, equitativos y movilizadora de recursos.

Estructura del documento

El presente documento se compone de dos partes, organizados en dos momentos, el primero, refiere al estado del arte: diagnóstico de la parroquia, y la segunda parte, incluye el diagnóstico situacional participativo y construcción de la estrategia de desarrollo territorial, la misma que se ha formulado con la activa participación ciudadana en las

PDEP CAPIRO 2010 - 2025

mesas de concertación o dialogo social. Esta fase, ha sido la más dinámica del proceso, en la que los actores locales analizaron las potencialidades y la problemática del territorio, así como el diseño de las estrategias resolutiveas pensadas a mediano y largo plazo, en un horizonte de 15 años de vida del plan de desarrollo parroquial. Incorpora el plan operativo anual (POA), correspondiente al año 2010, así como la ordenanza de puesta en vigencia legal al plan de desarrollo, por parte del Concejo Municipal y Provincial. Y finalmente se agrega un glosario de términos.

Iván Gordillo
Coordinador Provincial –PDEP-
Consejo Provincial Autónomo de El Oro

MARCO LEGAL DE ACTUACIÓN

La iniciativa de emprender los procesos de planificación estratégica participativa en la confección de los cuarenta y nueve planes de desarrollo parroquial, se fundamenta y articula a los mandatos legales y procesos que están desarrollándose en el marco del nuevo ordenamiento del Estado y del territorio, como es el sistema nacional descentralizado de planificación participativa que es la instancia encargada de organizar la planificación para el desarrollo. El sistema se conformará por un Consejo Nacional de Planificación, que integrará a los distintos niveles de gobierno, con participación ciudadana, y tendrá una secretaría técnica, que lo coordinará. Este consejo tendrá por objetivo dictar los lineamientos y las políticas que orienten al sistema y aprobar el Plan Nacional de Desarrollo, y será presidido por la Presidenta o Presidente de la República (artículo 279 de la constitución vigente). *Los consejos de planificación* en los gobiernos autónomos descentralizados estarán presididos por sus máximos representantes e integrados de acuerdo con la ley. Los consejos ciudadanos serán instancias de deliberación y generación de lineamientos y consensos estratégicos de largo plazo, que orientarán el desarrollo nacional.

Los Planes de Desarrollo Parroquial, se integraran al Plan Nacional de Desarrollo, que es el instrumento al que se sujetarán las políticas, programas y proyectos públicos; la programación y ejecución del presupuesto del Estado; y la inversión y la asignación de los recursos públicos; y coordinar las competencias exclusivas entre el Estado Central y los Gobiernos Autónomos descentralizados. Su observancia será de carácter obligatorio para el sector público e indicativo para los demás sectores (artículo 280).

La planificación garantizará el ordenamiento territorial y será obligatoria en todos los gobiernos autónomos descentralizados (artículo 241). En todos los niveles de gobierno se conformarán instancias de participación integradas por autoridades electas, representantes del régimen dependiente y representantes de la sociedad del ámbito territorial de cada nivel de gobierno, que funcionarán regidas por principios democráticos. La participación en estas instancias se ejerce para: 1) elaborar planes y políticas nacionales, locales y sectoriales entre los gobiernos y la ciudadanía, 2) mejorar la calidad de la inversión pública y definir agendas de desarrollo, 3) elaborar presupuestos participativos de los gobiernos, 4) fortalecer la democracia con mecanismos permanentes de transparencia, rendición de cuentas y control social (artículo 100)

Los ciudadanos y ciudadanas, en forma individual y colectiva, participarán de manera protagónica en la toma de decisiones,

planificación y gestión de los asuntos públicos y el control popular de las instituciones del Estado y la sociedad y de sus representantes, en un proceso permanente de construcción del poder ciudadano (artículo 95).

Además destacamos que respaldan y sustentan la vigencia de la confección de los Planes de Desarrollo Parroquial, las competencias de los Gobiernos Parroquiales recogidas en la actual constitución (art 267) que expresa claramente, la de planificar el desarrollo parroquial y su correspondiente ordenamiento territorial, en coordinación con el gobierno cantonal (Art. 263) y provincial (Art. 264).

A estos acuerdos normativos, se incorporan la ley orgánica de Juntas Parroquiales, en su artículo 21, destaca que el Plan de Desarrollo Parroquial, será formulado en cada junta parroquial, misma que será sustentado financieramente en su presupuesto anual. Contará con estudios técnicos y económicos, los que serán formulados en coordinación con los Concejos Municipales y Consejos Provinciales. En su elaboración se considerará población, necesidades básicas insatisfechas, potencialidades, equidad de género, diversidad étnica y cultural, las prioridades establecidas por la Asamblea Parroquial y las políticas de desarrollo cantonal, provincial y nacional.

Precisando el impacto en la gestión local al considerar que los planes de desarrollo, los organismos nacionales, regionales, provinciales, cantonales, locales y otras personas jurídicas que tengan injerencia en el territorio de la parroquia, deberán coordinar acciones contempladas en el Plan de Desarrollo Parroquial. Las iniciativas, prioridades y servicios públicos con los que los Concejos Municipales y Consejos Provinciales atiendan a las parroquias, serán elaboradas y ejecutadas con la participación de la Junta Parroquial la que controlará y supervisará de que las obras, bienes y servicios reúnan las condiciones de cantidad y calidad óptima a favor de sus habitantes.

En el reglamento de la ley orgánica de juntas parroquiales, art 56, respecto al apoyo y coordinación técnica en la confección del plan de desarrollo parroquial, los estudios técnicos y económicos, la junta parroquial podrá solicitar el apoyo técnico de municipios, consejos provinciales, SENPLADES u otras entidades públicas y privadas que considere convenientes.

Finalmente en el Art. 243 de la constitución vigente, establece un mandato legal de la conformación de mancomunidades y el 249 que recibirán atención preferencial los cantones para afianzar una cultura de paz, políticas que precautelen la soberanía y la interculturalidad.

PDEP CAPIRO 2010 - 2025

Además, Ecuador ha emprendido un proceso ambicioso de reorganización territorial del Estado, de reconocimiento a la autonomía territorial (gobierno regional), de impulso decidido a la descentralización, democratización de los gobiernos autónomos descentralizados y de la construcción de un Estado plurinacional. El gran hito de este proceso de reestructuración del Estado es, sin duda, la transformación integral que establece la constitución y las políticas públicas que están poniéndose en ejecución. Incluye y toma en cuenta, la participación ciudadana en asuntos de gobierno, la implementación de presupuesto participativa, rendición de cuentas, compras públicas, como mecanismos de transparencia de los recursos públicos, en la perspectiva de fortalecer la gobernanza y democracia participativa y por tanto la calidad de vida y el buen vivir de nuestras comunidades y territorios.

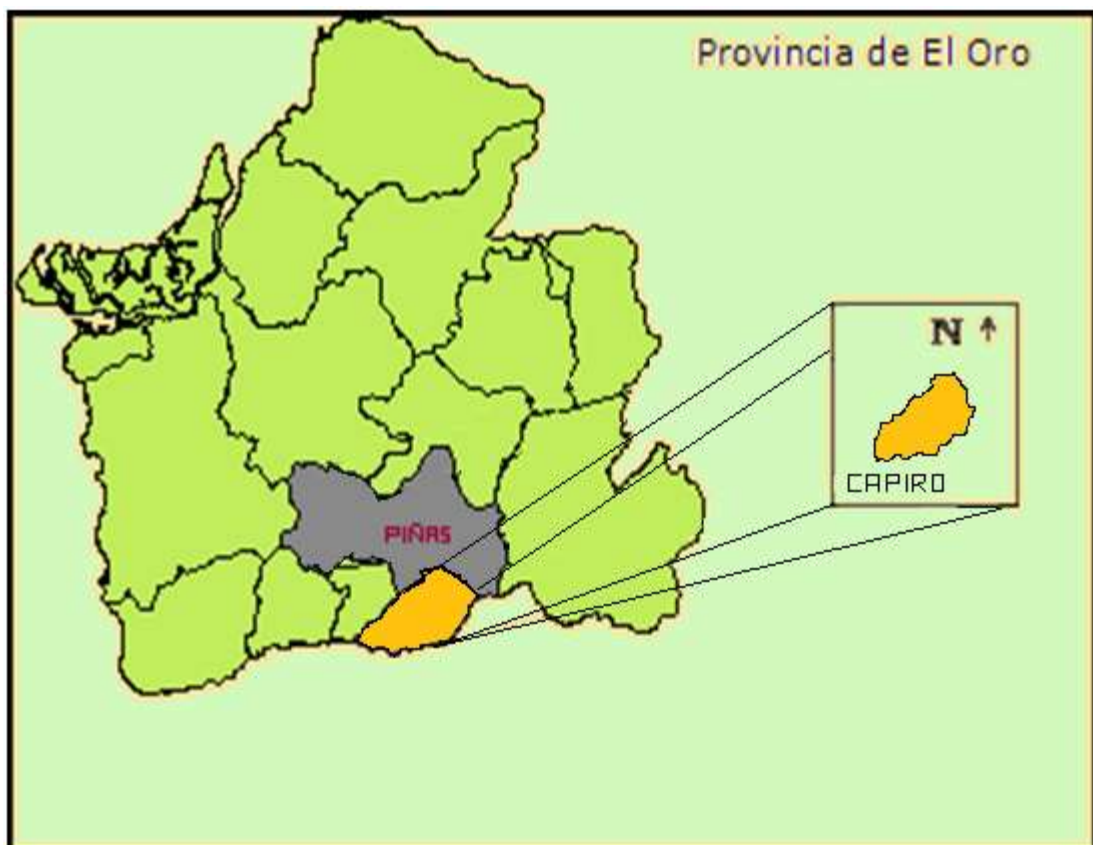
MOMENTO UNO

DIAGNOSTICO DE LA PARROQUIA

1 CONTEXTO GENERAL

1.1. UBICACIÓN DE LA PARROQUIA EN EL CONTEXTO CANTONAL Y PROVINCIAL:

La parroquia Capiro está ubicada al sur del país en las estribaciones de la cordillera occidental de Los Andes, se encuentra situada en la parte alta del la provincia de El Oro, al sur del cantón Piñas a una distancia de 15 Km de la cabecera cantonal.



PDEP CAPIRO 2010 - 2025

1.2. UBICACIÓN, LÍMITES, EXTENSIÓN Y DIVISIÓN POLÍTICA/ADMINISTRATIVA



Datos generales de la parroquia	Datos / explicación
Ubicación	La parroquia Capiro está ubicada al sur del país en las estribaciones de la cordillera occidental de Los Andes, se encuentra situada en la parte alta del la provincia de El Oro, al sur del cantón Piñas a una distancia de 15 Km de la cabecera cantonal
Límites	NORTE: San Roque SUR: Provincia de Loja ESTE: San Roque OESTE: Cantón Balsas
Extensión	150 km ²
Altitud	1100 msnm
Población total	2001 habitantes
División política / administrativa	Constituyen la cabecera parroquial Capiro. En la zona Rural de Capiro existen los siguientes Sitios: <ul style="list-style-type: none"> ▪ Los Amarillos ▪ El Caucho ▪ Cascarillal ▪ Conchicola ▪ Guayacán ▪ Guerras ▪ Huacas ▪ Tahuín ▪ Tinajas ▪ Tahuarcocha.

Fuente: Taller de sondeo territorial rápido participativo (DTRP)

PDEP CAPIRO 2010 - 2025

1.1.4. EXTENSIÓN Y LÍMITES DE LOS RECINTOS.

Lugar	Extensión	Año de creación	Límites			
			Norte	Sur	Este	Oeste
Capiro		13 de Enero de 1942	Lozumbe	Conchicola	Tahuín	Guayacán
Guerras		1978	Los Amarillos	Tinajas	Loja	Cascarillal
El Caucho			Tahuín	Balsas	Huacas	Moromoro
Huacas			Conchicola	Balsas	Cascarillal	El Caucho
Tahuarcocha			Guayacán	Loja	Loja	Amarillos
Tahuín			San Roque	Capiro	Capiro	Moromoro
Guayacán			Conchicola	Tahuarcocha	Loja	Conchicola
Los Amarillos			Guayacán	Loja	Guerras	Tahuarcocha
Conchicola		1940	Capiro	Huacas Los Amarillos	Guayacán Guayacán	Tahuín Huacas
Tinajas			Cascarillal	Loja	Guerras	Balsas
Cascarillal			Los Amarillos	Tinajas	Guerras	Huacas

Fuente: Taller de sondeo territorial rápido participativo (DTRP)

1.1.5. ORIGEN DEL ASENTAMIENTO HUMANO Y MANEJO DEL TERRITORIO.

RAÍZ HISTÓRICA.

Cuando la labor de un padre es buscar el pan para sus hijos sin escatimar esfuerzos y sin mirar atrás; lo hace, sin saber que en su largo trajinar dejara marcadas huellas que jamás se han de borrar, allá por los años de 1880, en el periodo de gobierno de Ignacio de Veintimilla cuando Azuay se provincializaba, fuertes vientos, inviernos por demás secos y calurosos, empezaban a afectar a todo el país no siendo excepción la región austral, fue ahí cuando algunos pobladores de estas zonas decidieron adentrarse en lugares no poblados y aprovecharon las riveras del camino viejo que conduce desde el cerro de Zaruma hasta la histórica Catacocha, todos hemos oído hablar la historia del Chiriculapo, y las doncellas del Inca que aquí se guardaban celosamente, siendo por aquel entonces lo que hoy es Capiro solo un sitio montañoso de paso, muy agradable y rodeado de dos hermosos y transparentes ríos, para aquel entonces, el Río Grande y el Río Moromoro; sitio ideal para Don Santos Aguilar y Praxelda Valarezo y otros señores que desde la provincia del Azuay se trasladaron.

PDEP CAPIRO 2010 - 2025

La escuela de Capiro se fundó en el año de 1920 siendo la primera profesora, la Srta. Luz Herminia Ludeña.

Se crea la primera escuela en Conchicola en el año de 1941 y el primer profesor fue el señor. Delfín Calva Celi, por falta de recursos se suspende siendo reabierta en 1968.

El colegio Galo Plaza Lazo funciona desde el 10 de mayo de 1982 como colegio particular, siendo el primer rector el profesor Marcelo Romero y el 9 de marzo de 1983 se encarga el rectorado a la Lic. Norma Moreno siendo la primera titular.

En el año de 1944 se abrió la vía Piñas-Capiro, al Guayacán en 1956 y al sitio Los Amarillos 1966. Desde aquel entonces los habitantes vecinos de la provincia de Loja se trasladaban a Piñas para comercializar sus productos; en el año de 1941 se logra construir el puente sobre el río grande.

Desde aquellos tiempos ya se aspira unir mediante una carretera estos pueblos hermanos con la finalidad de lograr el progreso de la parroquia y el cantón.

PRIMEROS HABITANTES.

Entre quienes decidieron radicarse en este lugar estaban: Adelina Robles, Antonio Astudillo, Jacinto Procel, Félix Rivera, Adolfo Mora, Agapito Mora, y José Heredia. Se establecieron en esta zona de bosque seco, realizando labores agrícolas y ganaderas; esta gran extensión de tierra desde Tahuín hasta El Guayacán era la "Gran Hacienda De Chaguar". Mientras que para el año de 1915 algunos pobladores de la parroquia Malvas se trasladaban hasta este floreciente sector entre ellos Don. Eliodoro Iñiguez, cuñado de los señores Romero Doña Sara Aguilar, Don Luis Espinoza, Doña Cristina y Virgilio Aguilar entre otros. Las Señoras Angelita y Cristina Aguilar deciden en una choza de gala fundar la escuelita del Guayacán en el año de 1922 con el fin de enseñar la doctrina cristiana; en esta escuelita el primer profesor pagado por padres de familia fue el señor Vicente Albornoz en el año 1931.

El sector de Conchicola fue habitado por un señor llamado Torcuato Murillo quien tuvo dos matrimonios fue un ganadero por excelencia y generador de fuentes de trabajo;

ORIGEN DEL NOMBRE:

Como fuentes de información para saber el nombre de la Parroquia hemos tenido que acudir a los recuerdos de varios hechos, de personas vivientes que aún conservan en su memoria, en el siglo pasado todos los lugares que conforman la Parroquia Capiro, estaban divididos en dos sitios o haciendas la una llamada Hacienda de Chaguar y la otra Hacienda de Capiro, pertenecientes al dueño o patrono Sr. Juan José Loayza, propietario de esos territorios.

En el transcurso del tiempo los habitantes de los sectores se fueron acostumbrando a llamar a estas tierras con el nombre de Capiro , que hasta entonces no tenía un nombre bien definido ni preciso llamado Chaguar o Capiro sin mayor definición o precisión y posteriormente se acentuó este nombre con el que hoy se conoce como la Parroquia de Capiro.

Cabe mencionar que hay otra teoría para dicho nombre. Se dice que los habitantes de este Sitio eran muy aficionados a los gallos.

Cuentan que había un gallo llamado "Capiro" , muy valiente que siempre obtenía triunfos, resultado de esto lo sacaban a otros lugares hasta que se fue generalizándose tal nombre a tal punto que todo gallo que salía del sector le llamaban Capiro.

Pese a toda la realidad es que el nombre de Capiro tomado por los primeros habitantes de este lugar. Nos es un deber a las nuevas generaciones seguir cultivando y difundiendo este histórico nombre.

CREACIÓN DE LA PARROQUIA.

El 13 de enero de 1942 se crea la parroquia Capiro siendo presidente del municipio de Piñas el señor Luis Moscoso Zambrano en el mismo año se edificó la capilla con la coordinación del padre Ricardo Sus límites se extendieron hasta Balsas y Marcabelí hasta que estos lograron su parroquialización quedando conformada actualmente por los siguientes sitios:

El Caucho, Guerras, Tinajas, Cascarillal, Huacas, Tahuarcocha, Los Amarillos, Tahuín, Guayacán, Conchicola, Capiro cabecera parroquial.

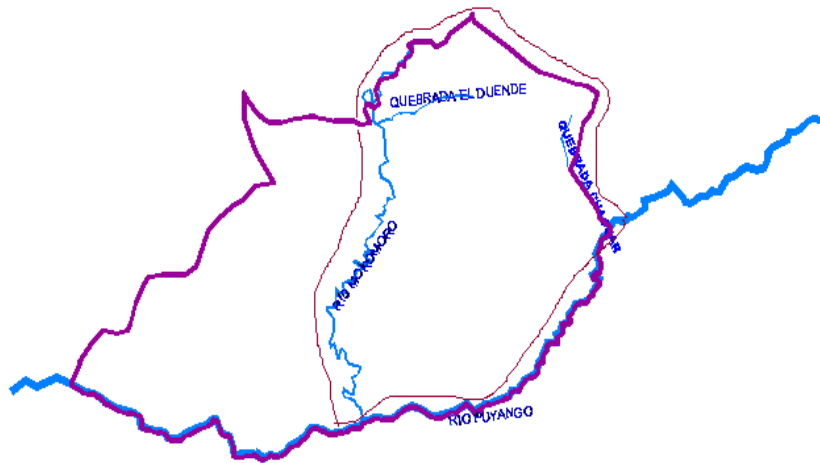
1.1.6. MAPA DE LA PARROQUIAL DE HACE 45 AÑOS:

Los límites de aquella época eran:

Desde la casa del Sr. Roberto Loayza, al pie de la quebrada de El Caucho, siguiendo la quebrada aguas abajo hasta su desembocadura en el río Moromoro, siguiendo el río aguas abajo hasta la desembocadura del río Los Naranjos hasta llegar a la casa del Sr. Sergio Ramírez en el camino de Herradura a Huacas dando la vuelta

PDEP CAPIRO 2010 - 2025

hasta el inicio donde el Sr. Roberto Loayza.



MATRIZ DE RECONSTRUCCIÓN HISTÓRICA DE LA PARROQUIA.

Fecha	Evento importante	Participantes	Acontecimientos en relación a las provincias o el país
1880	Llegada de pioneros a territorio de Capiro	Migrantes de la provincia del Azuay	Presidente de la República Ignacio de Veintimilla
1915	Llegada de nuevos habitantes desde Malvas	Migrantes	
1920	Creación primera escuela en Capiro	Primeros habitantes	
1922	Primera escuelita en Guayacán	Señoras Angelita y Cristina Aguilar	
1941	Construcción de puente sobre el Río Grande, (Pindo).	Habitantes de Capiro y vecinos de provincia de Loja.	Conflicto con el Perú.
13 de Enero de 1942	Parroquialización	La Comunidad	Presidente del concejo de Piñas Luis Moscoso Zambrano
1944	Apertura de vía a Capiro	Comunidad	
1956	Apertura de vía hasta Guayacán	Comunidad	
1966	Apertura de vía hasta Amarillos	Comunidad	
1968	Apertura de Escuela en Conchicola	Comunidad	
1982	Funcionó Colegio "Galo Plaza Lazo"	Comunidad	

Fuente: Taller de sondeo territorial rápido participativo (DTRP)

2. DESARROLLO HUMANO / SOCIAL

Introducción

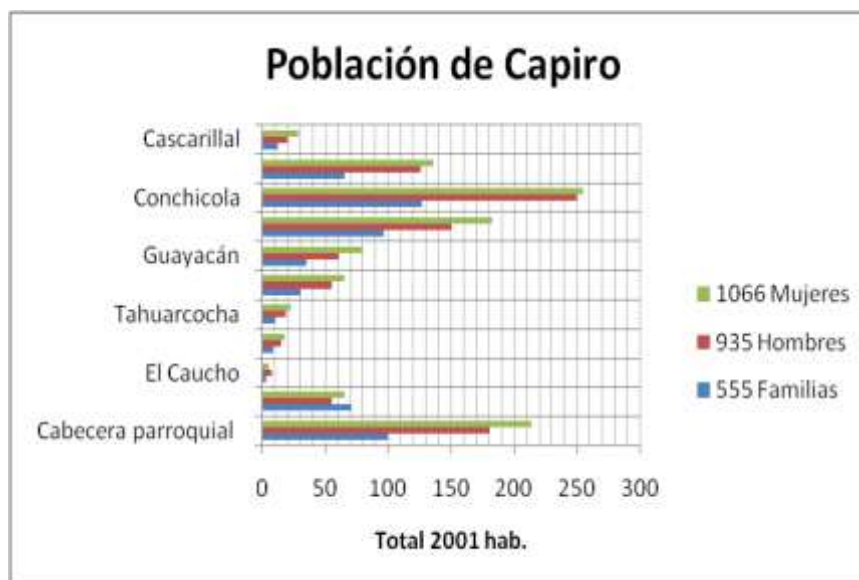


Capiro noble pueblo del cantón Piñas, es cuna de hombres y mujeres que han demostrado un intenso amor a su terruño, las condiciones para los residentes siempre han sido difíciles, de a poco van mejorado en el transcurso de los años de vida como parroquia rural y en el caso de educación se cuenta con Escuelas en varias comunidades, un buen Colegio en la cabecera Parroquial; en lo referente a Salud en la cabecera parroquial se cuenta con Sub-centro de Salud en el que se atiende a los pobladores especialmente a la infancia y madres de familia, así mismo se beneficia de programas de salud del Gobierno.

2.1. DEMOGRÁFICO.

2.1.1. POBLACIÓN Y FAMILIAS.

Según los datos obtenidos mediante el sondeo se determina que actualmente la parroquia estaría contando con 555 familias, que tendrían 935 Hombres y 1066 Mujeres dando un total de 2001 habitantes, se evidencia el mayor número de habitantes mujeres con el 53% y los hombres son el 47%.



PDEP CAPIRO 2010 - 2025

Lugar	No de familias	Sexo		Total
		Hombres	Mujeres	
Cabecera parroquial	100	180	213	393
Guerras	70	55	65	280
El Caucho	3	7	5	12
Huacas	8	17	15	32
Tahuarcocha	10	18	22	40
Tahuín	30	55	65	120
Guayacán	35	60	80	140
Los Amarillos	96	180	146	326
Conchicola	126	250	254	504
Tinajas	65	125	135	260
Cascarillal	12	20	28	48

Fuente: a través del taller de sondeo territorial rápido participativo (DTRP).

2.1.2. DINÁMICA POBLACIONAL: MIGRACIÓN.

La mayor cantidad de migrantes está en la cabecera parroquial y el destino hacia el que se ha dirigido la migración mayoritariamente es España, otros países como estados Unidos, Israel, Italia; y a otras ciudades del país, la causa mostrada en forma unánime es la Falta de fuentes de Trabajo.

Lugar	Número de personas que han salido.		Lugares	Hace cuanto tiempo	Motivos
	Hombres	Mujeres			
Cabecera parroquial	30	20	España EE .UU Italia Israel	11 Años	Falta de trabajo
Guerras	2	2	España	10 años	Falta de trabajo
El Caucho	1	1	España	10 años	Falta de trabajo
Huacas	2		España	10 años	Falta de trabajo
Tahuarcocha	2	1	España	10 años	Falta de trabajo
Tahuín	10	5	España, otros países	10 años	Falta de trabajo
Guayacán	5	3	Otras ciudades, España	10 años aprox.	Falta de trabajo
Los Amarillos	10	8	España	7 / 8 años	Económicos
Conchicola	18	13	España, Otras ciudades	10 años aprox.	Falta de trabajo
Tinajas	9	3	España	8 años	Falta de trabajo
Cascarillal	1	1	Varias ciudades y España	10 años aprox.	Falta de empleo

Fuente: a través del taller de sondeo territorial rápido participativo (DTRP).

2.1.3. ACTIVIDADES PRODUCTIVAS POR POBLACIÓN.



La Población de Capiro en los últimos años ha emprendido en la actividad de la avicultura, en ella de forma directa laboran hombres y mujeres, y esta actividad está aportando al movimiento de la economía local, de importancia y tradición es la ganadería y la agricultura.

Comunidad	Ramas de Actividad	Hombres	Mujer	Total
Cabecera parroquial	AGRICULTURA, GANADERIA	300	93	393
Guerras	AGRICULTURA, GANADERIA AVICULTURA	12	0	10
El Caucho	AGRICULTURA, GANADERIA	3	3	6
Huacas	AGRICULTURA, GANADERIA	10	10	20
Tahuarcocha	AGRICULTURA, GANADERIA	15	10	25
Tahuín	AGRICULTURA, GANADERIA	40	30	70
Guayacán	AGRICULTURA, GANADERIA	40	40	80
Los Amarillos	AGRICULTURA, GANADERIA	90	50	140
Conchicola	AGRICULTURA, GANADERIA, AVICULTURA	185	195	380
Tinajas	AGRICULTURA, GANADERIA AVICULTURA	80	60	140
Cascarillal	AGRICULTURA, GANADERIA AVICULTURA	25	10	35

Fuente: a través del taller de sondeo territorial rápido participativo (DTRP).

2.1.4. Actividades productivas por comunidades.

En lo referente a las actividades productivas por comunidades, es marcada la inclinación hacia la avicultura especialmente en Guerras, Cascarillal, Tinajas, y recientemente Tahuín, Capiro, en Guayacán, Tahuarcocha es más destacada la ganadería, la agricultura se mantiene en todas las comunidades especialmente para consumo familiar.

Actividad	Capiro	Los Amarillos	Conchicola	Cascarillal	El Caucho	Huacas	Tahuarcocha	Tahuín	Guayacán	Tinajas	Guerras
Agricultura	50	60	180	10	3	4	5	20	20	40	20
Ganadería	50	40	140	15	3	2	5	20	15	50	20
Avícola	10		20	10		2		10		50	30

Fuente: a través del taller de sondeo territorial rápido participativo (DTRP).

2.2. Salud

2.3.



2.2.1. Enfermedades más frecuentes

De acuerdo al sondeo que permitió enumerar las enfermedades más frecuentes en la parroquia, se han identificado como factor que incide en la salud en todo el territorio es la gripe, parasitosis, gastritis, Amigdalitis, Afecciones de Vías Respiratorias, Cefaleas, Enfermedades digestivas agudas, Enfermedades de la piel, Varicela y conjuntivitis hipertensión y mal de Chagas. Enfermedades que se curan con tratamiento médico y medicina convencional en casos esporádicos tratan con medicamentos naturales, se hacen atender en el centro médico de la parroquia y el hospital de Piñas, además en clínicas privadas de Piñas.

PDEP CAPIRO 2010 - 2025

Lugar	Enfermedades más frecuentes	Con remedios que se curan	Dónde se hacen atender	Cuáles atiende el curandero	Cuáles atiende el médico
Cabecera Parroquial	Gripe Parasitosis Gastritis Amigdalitis Invección Vías respiratorias Cefalea Eda Pio dermitis Varicela Conjuntivitis Diabetes Epilepsia Enfermedades Cardiovasculares	Medicina convencional	Sub-centro de Salud Y hospitales y clínicas	No existen	Todas

Fuente: Taller de sondeo territorial rápido participativo (DTRP).

2.2.2. Situación de la salud en la parroquia por recintos o comunidad (más críticas)

Las patologías más frecuentes y de mayor riesgo en la salud de la población de la parroquia, son las enfermedades respiratorias agudas y gastrointestinales, los tratamientos los realizan con medicina convencional, en algunos casos en toda la parroquia se tratan con medicina natural.

Lugar	Tipo de enfermedades (patología)	Tratamientos	
		Medicina convencional	Medicina natural
Cabecera parroquial	Resfriados Enfermedades Respiratorias	x	Si x
Guerras	Enfermedades respiratorias y gastrointestinales	X	X
El Caucho	Enfermedades respiratorias y gastrointestinales	X	X
Huacas	Enfermedades respiratorias y gastrointestinales	X	X
Tahuarcocha	Enfermedades respiratorias y gastrointestinales	X	X
Tahuín	Enfermedades respiratorias y gastrointestinales	X	X
Guayacán	Enfermedades respiratorias y gastrointestinales	X	X

PDEP CAPIRO 2010 - 2025

Los Amarillos	Enfermedades respiratorias y gastrointestinales	X	X
Conchicola	Enfermedades respiratorias y gastrointestinales	X	X
Tinajas	Enfermedades respiratorias y gastrointestinales	X	X
Cascarillal	Enfermedades respiratorias y gastrointestinales	X	X

Fuente: Taller de sondeo territorial rápido participativo (DTRP).

2.2.3. Centros de atención

En Capiro atiende el Sub-centro de Salud desde 1974, con adecuada infraestructura y el personal médico y de enfermería, cuenta con servicio de odontología y medicina general, en Tinajas existe un Dispensario del Seguro Social Campesino.

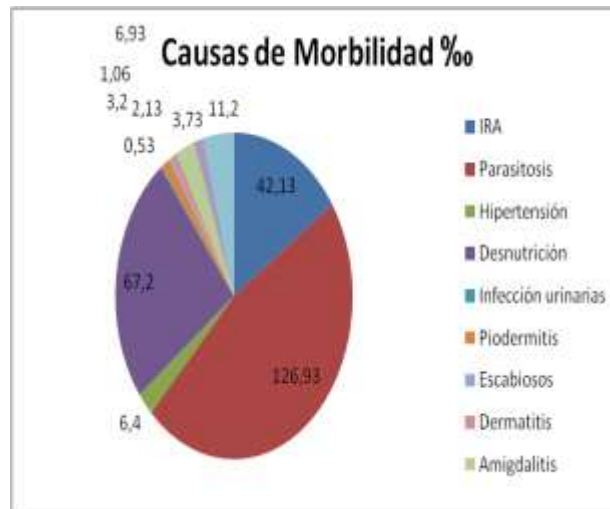
Unidades operativas	Recinto comunidad o	Tiempo instalación de	Personal	Año creación de
Sub-centro de Salud	Capiro	1974	Medico General Odontóloga Auxiliar de enfermeria	1974
Seguro Campesino	Tinajas		Medico General Enfermera	

Fuente: Taller de sondeo territorial rápido participativo (DTRP).

PDEP CAPIRO 2010 - 2025

2.2.4. Tipos de morbilidad en la parroquia.

Entre las principales enfermedades causantes de morbilidad, están: parasitosis con 126,93‰, desnutrición 67,2‰, las Infecciones Respiratorias agudas 42,13‰, Amigdalitis 6,93‰, Piodermitis 3,2‰, enfermedades digestivas 5,4‰ parasitosis (18,45%), la hipertensión (6,4‰), epilepsia (3,73‰).



10 PRIMERAS CAUSAS DE MORBILIDAD GENERAL (Tasa por 1000 habitantes) MATRIZ SALUD 03 CANTON: Piñas AÑO: 2003

CAUSAS ENFERMEDADES	Parroquia Capiro‰
IRA	42,13
EDA	
Parasitosis	126,93
Hipertensión	6,4
Rinitis	
Salmonelosis	
Depresión	
Hepatitis Viral	
Fiebre Reumática	
Intoxicación alimentaria	
Gonorrea	
Accidentes domésticos	
Alcoholismo	1,50
Desnutrición	67,2
Infección Vías Urinarias	0,53
Lumbalgias	
Piodermitis	3,2
Dispepsia	
Escabiosos	1,06
Dermatitis	2,13
Amigdalitis	6,93
Amigdalitis Aguda	
Epilepsia	3,73
Síndrome Anémico	
Artritis	
Mielgias	
H+A	
Micosis	
gastritis	
cefalea	
Otras	11,20

PDEP CAPIRO 2010 - 2025

2.2.5. Enfermedades de alto riesgo

No se dispone de registros actuales de las enfermedades de alto riesgo en la parroquia, sin embargo de acuerdo al sondeo, se establecen como las principales, la hipertensión arterial (trombosis), diabetes, parasitosis, desnutrición, amigdalitis, cáncer.

Lugar	Patología	No. de casos (año)
Cabecera parroquial	Híper tención arterial Diabetes Epilexia	No hay registros
Guerras		No hay registros
El Caucho	Anemia, Parasitosis	No hay registros
Huacas	Infecciones Respiratorias	No hay registros
Tahuarcocha	Parasitosis	No hay registros
Tahuin	Desnutrición	No hay registros
Guayacán	Hipertencion	No hay registros
Los Amarillos	Desnutrición, Parasitosis	No hay registros
Conchicola	Desnutrición, Anemia	No hay registros
Tinajas	Parasitosis	No hay registros
Cascarillal	Amigdalitis	No hay registros

Fuente: Medico residente de Capiro; Estadísticas de la Dirección provincial de salud- DPS

2.2.6. Medicina privada

No existen consultorios médicos privados, en la parroquia no hay centros de medicina privada en general, los casos de enfermedades más frecuentes son atendidos en Piñas, casos de mayor gravedad en Cuenca y Guayaquil.

Médicos/as	Enfermedades tratadas con mas frecuencia
Piñas Machala	Cáncer Cáncer
Cuenca	Leucemia
Guayaquil	Tuberculosis

Fuente: Taller de sondeo territorial rápido participativo (DTRP).

Elaborado por: Equipo sistematizador de los PDEP del GPAO

2.2.8. Instituciones que están apoyando la salud de la parroquia

La atención de salud pública que se brinda en la parroquia, es el programa del gobierno de salud gratuita, impartido por el ministerio de salud pública (MSP). Consiste en vacunación y medicina preventiva.

PDEP CAPIRO 2010 - 2025

Lugar	Institución	Desde cuando vienen apoyando	Desde que programa y/o proyecto	Temas de apoyo
Cabecera Parroquial	MSP,	siempre	Programas de Gobierno	Vacunación, Medicina Preventiva
Guerras	MSP	siempre	Programas de Gobierno	Vacunación, Medicina Preventiva
El Caucho	MSP	siempre	Programas de Gobierno	Vacunación, Medicina Preventiva
Huacas	MSP	siempre	Programas de Gobierno	Vacunación, Medicina Preventiva
Tahuarcocha	MSP	siempre	Programas de Gobierno	Vacunación, Medicina Preventiva
Tahuín	MSP	siempre	Programas de Gobierno	Vacunación, Medicina Preventiva
Guayacán	MSP	siempre	Programas de Gobierno	Vacunación, Medicina Preventiva
Los Amarillos	MSP	siempre	Programas de Gobierno	Vacunación, Medicina Preventiva
Conchicola	MSP	siempre	Programas de Gobierno	Vacunación, Medicina Preventiva
Tinajas	MSP	siempre	Programas de Gobierno	Vacunación, Medicina Preventiva
Cascarillal	MSP	siempre	Programas de Gobierno	Vacunación, Medicina Preventiva

Fuente: Taller de sondeo rural rápido participativo (DRRP).

2.2.9. Capacidades diferenciadas (discapacidades)

Se ha detectado varios casos de discapacidades en algunos sitios de la parroquia sin evaluación del estado de discapacidad, exceptuando dos casos uno con 60% de discapacidad en la cabecera parroquial y otro caso con 80% en Los Amarillos están a cargo de padres y familiares y reciben apoyo del estado a través del MIES, Ministerio de Salud, el Seguro Social Campesino.

PDEP CAPIRO 2010 - 2025

Lugar	Nombre del discapacitado	Estado de la discapacidad	Nombre del familiar a cargo	Recibe apoyo de alguna institución
Cabecera Parroquial	Fabián Astutillo Ángel Feijoo Polibio Zambrano Amada Feijoo Isaías Aguilar Amparito Aguilar Rosa Loayza Alejandra Añasco Patricio Valarezo Lusermila Valarezo Rosa Juana Astutillo Silvio Apolo Humberto Valarezo Mateo Procel Ronald Loayza Ángel Zambrano Alexandra Valarezo Humberto Valarezo		Mama Mama Esposa Esposo e Hijos Casa hogar Atahualpa Padres Madre y Hermanos Esposa e Hijos	Si Seguro Campesino Estado Seguro Campesino Estado Ministerio de salud Estado Ministerio de Salud Estado Ministerio de Salud Estado
Guerras	Dayse Atiencie Feijoo Nestor Atiencie Derik Javier Robles Orlando Romero Armijos		Padres	Ministerio de salud Estado Estado
El Caucho	NO HAY			
Huacas	Mauricio Ramírez Gabriel Armijos		Familiares Familiares	Ministerio de salud Estado Estado
Tahuarcocha	Joanna Guevara Darwin Benítez Fabiola Benítez		Familiares Familiares	Ministerio de salud Estado Estado
Tahuin	Gabriel Encalada Cesar Maldonado		Familiares Familiares	Ministerio de salud Estado Estado
Guayacán	Hugo Mora Tania Beltrán Amada Feijoo Juan Mora Exequiel Beltrán Máximo Beltran Jesús Feijoo David Coello Juan Vicente Mora Lilia Procel		Familiares Familiares Familiares Familiares Familiares Familiares Familiares Familiares Familiares	Ministerio de salud Estado Estado Estado Estado Estado Estado Estado Estado
Los Amarillos	Eduardo Zumba Hugo Zumba Humberto Zumba Amado Zumba Cándida Heredia Marco Aguilar Amada Zumba Marco Aguilar Joffre Sosoranga Manuel Torres Juan Seraquive	80%	Familiares Familiares Familiares Familiares Familiares Familiares Familiares Familiares Familiares	Ministerio de salud Estado Estado Estado Estado Estado Estado Estado Estado
Conchicola	Cesar Valarezo Mario Valarezo Ángel Galarza Jhoni Chamba Rosa Aguilar Alexander Murillo Steven Valarezo Adalberto Murillo		Familiares Familiares Familiares Familiares Familiares Familiares Familiares	Ministerio de salud Estado Estado Estado Estado Estado Estado

PDEP CAPIRO 2010 - 2025

	Guido Loayza María Aguilar Daniel Gálvez			
Tinajas	Pablo Ramírez Silvia Ramírez Celia Guaman Orlando Romero Pablo Ramírez			Familiares Familiares Familiares Familiares
Cascarillal	NO HAY			

Fuente: Taller de sondeo territorial rápido participativo (DTRP).

2.4. Alimentación

En el cuadro adjunto, se presentan una muestra tomada en la cabecera parroquial y los sitios, respecto al estado de la alimentación de la población, misma que se basa en productos que consumen de sus fincas o huertos combinada alimentos que los adquieren en Piñas, y las comunidades de Guerras, Cascarillal, Tinajas, en Balsas, es una dieta que responde al contexto cultural de la parroquia, con alto contenido de carbohidratos, proteína animal y vegetal. El costo Promedio semanal es de \$25.

Lugar	Alimentos de preferencia	Frecuencia Consumo (cada qué tiempo)	Costo semanal	Donde los adquiere	Quien compra	Que consumen de la finca/semanal
Cabecera Parroquial	Arroz Guineo Arveja Came Fideo Huevo Maní	Diario Diario Cada 3 días 2 veces semana Cada 2 días Diario Diario	\$ 9.00 \$ 2.00 \$ 1.50 \$ 7.00 \$ 1.40 \$ 2.00 \$ 3.00	Piñas	Jefe de Hogar	Guineo Maní Café Arroz
Guerras	Arroz Guineo Arveja Came Fideo Huevos Maní	Diario Diario Cada 3 días 2 veces semanal Cada 2 días Diario Diario	\$ 9.00 \$ 2.00 \$ 1.50 \$ 7.00 \$ 1.40 \$ 2.00 \$ 3.00	Balsas	Jefe de Hogar	Guineo Maní Café Arroz
El Caucho	Arroz Guineo Arveja Came Fideo Huevo Maní	Diario Diario Cada 3 días 2 veces semanal Cada 2 días Diario Diario	\$ 9.00 \$ 2.00 \$ 1.50 \$ 7.00 \$ 1.40 \$ 2.00 \$ 3.00	Piñas	Jefe de Hogar	Guineo Maní Café Arroz
Huacas	Arroz Guineo Arveja Came Fideo Huevo Maní	Diario Diario Cada 3 días 2 veces semana Cada 2 días Diario Diario	\$ 9.00 \$ 2.00 \$ 1.50 \$ 7.00 \$ 1.40 \$ 2.00 \$ 3.00	Balsas	Jefe de Hogar	Guineo Maní Café Arroz
Tahuarcocha	Arroz Guineo Arveja Came Fideo Huevo Maní	Diario Diario Cada 3 días 2 veces semana Cada 2 días Diario Diario	\$ 9.00 \$ 2.00 \$ 1.50 \$ 7.00 \$ 1.40 \$ 2.00 \$ 3.00	Piñas	Jefe de Hogar	Guineo Café Arroz
Tahuín	Arroz Guineo	Diario Diario	\$ 9.00 \$ 2.00	Piñas	Jefe de Hogar	Guineo Maní

PDEP CAPIRO 2010 - 2025

	Arveja Carné Fideo Huevo Maní	Cada 3 días 2 veces semana Cada 2 días Diario Diario	\$ 1.50 \$ 7.00 \$ 1.40 \$ 2.00 \$ 3.00			Café Arroz
Guayacán	Arroz Guineo Arveja Carné Fideo Huevo Maní	Diario Diario Cada 3 días 2 veces semana Cada 2 días Diario Diario	\$ 9.00 \$ 2.00 \$ 1.50 \$ 7.00 \$ 1.40 \$ 2.00 \$ 3.00	Piñas	Jefe de Hogar	Guineo Maní Café Arroz
Los Amarillos	Arroz Guineo Arveja Carné Fideo Huevo Maní	Diario Diario Cada 3 días 2 veces semana Cada 2 días Diario Diario	\$ 9.00 \$ 2.00 \$ 1.50 \$ 7.00 \$ 1.40 \$ 2.00 \$ 3.00	Piñas	Jefe de Hogar	Guineo Maní Café Arroz
Conchicola	Arroz Guineo Arveja Carné Pollo Fideo Huevo Maní	Diario Diario Cada 3 días 2 veces semana 1 vez Cada 2 días Diario Diario	\$ 9.00 \$ 2.00 \$ 1.50 \$ 7.00 \$ 2.00 \$ 1.40 \$ 2.00 \$ 3.00	Piñas	Jefe de Hogar	Guineo Maní Café Arroz
Tinajas	Arroz Guineo Arveja Carné res y pollo Fideo Huevo Maní	Diario Diario Cada 3 días 2 veces semana Cada 2 días Diario Diario	\$ 9.00 \$ 2.00 \$ 1.50 \$ 7.00 \$ 1.40 \$ 2.00 \$ 3.00	Balsas	Jefe de Hogar	Guineo Maní Café Arroz
Cascarillal	Arroz Guineo Arveja Carné Fideo Huevo Maní	Diario Diario Cada 3 días 2 veces semana Cada 2 días Diario Diario	\$ 9.00 \$ 2.00 \$ 1.50 \$ 7.00 \$ 1.40 \$ 2.00 \$ 3.00	Balsas	Jefe de Hogar	Guineo Maní Café Arroz

2.5. Creyentes religiosos



Predomina la religión Católica, en todas las comunidades en la Cabecera Parroquial, Guerras, Conchicola, Tinajas, Tahuín, existen familias de Evangélicos y otros credos, son entre el 1% y 5 % de pobladores de las mencionadas comunidades.

PDEP CAPIRO 2010 - 2025

Lugar	Número de familias creyentes religiosos		
	Católicos	Evangélicos	Otros
Cabecera Parroquial	100%		
Guerras	96%		4%
El Caucho	100%		
Huacas	100%		
Tahuarcocha	100%		
Tahuín	98%		2%
Guayacán	100%		
Los Amarillos	100%		
Conchicola	90%	5%	5%
Tinajas	92%	3%	5%
Cascarillal	100%		

Fuente: Taller de sondeo territorial rápido participativo (DTRP).

2.6. Calendarios Festivos



Fiestas de la Parroquia, Quema de Castillo

En el análisis de los eventos festivos se deduce que los pobladores tienen tradiciones religiosas que se manifiestan con la celebración de fiestas en honor a los Santos patronos de las diferentes comunidades, alrededor de los cuales, la gente se integra, festeja, pide o agradece, Las otras fiestas del calendario festivo, están las de aniversario de parroquialización, de clubes y de los sitios, el tiempo de festejo es de entre uno y tres días.

PDEP CAPIRO 2010 - 2025

Lugar	Tipos de fiestas	Fecha de celebración	de	Tiempo de celebración
Cabecera Parroquial	- Aniversario parroquialización	-13 de enero		3 días
	- Fiesta religiosa en honor al Corpus Cristi	-II domingo de julio		3 días
	-Fiesta Religiosa en honor a San Martin	-5 de noviembre		1 día
	-Fiesta Religiosa en honor virgen del Cisne	-20 de agosto		1 día
Guerras	Patronales	16 de julio		2 días
El Caucho	Patronales	30 de agosto		2 días
Huacas	Patronales	Segundo sábado de septiembre		2 días
Tahuarcocha	Patronales Aniversario	Tercer sábado de Septiembre y Tercer sábado de noviembre		1 día respectivamente
Tahuín	Patronales	30 de agosto		2 días
Guayacán	Aniversario	23 y 24 de octubre		Dos días
Los Amarillos	Religiosas	4 / 8 /Octubre		2 días
	Aniversario	15 de Octubre.		3 días
Conchicola	Patronales	30' de mayo y el 8 de septiembre		3 días
Tinajas	Patronales	10 de agosto		3 días
Cascarillal	Patronales	20 de octubre		2 días

Fuente: Taller de sondeo territorial rápido participativo (DTRP).

2.7. Manejo de conflictos

Los conflictos que más se dan en la parroquia son por discusiones se presentan esporádicamente conflictos por denuncias por que se pasa el ganado a otras invernadas, de por medio está la destrucción de cercas a veces el mal mantenimiento de las mismas, se da entre vecinos y generalmente se resuelven con apoyo de autoridades parroquiales y cantonales como el Teniente Político y Comisario Nacional.

PDEP CAPIRO 2010 - 2025

Lugar	Estado del conflicto				
	Conflictos más frecuentes que se dan		Cuáles son los intereses que están de por medio	Entres quienes se dan más los conflictos	Quienes intervienen para resolverlos
Cabecera Parroquial	Tierras, cercas	linderos,	terrenos	Vecinos, familiares	Autoridades parroquiales y cantonales
Guerras	Tierras, cercas	linderos,	terrenos	Vecinos, familiares	Autoridades parroquiales y cantonales
El Caucho	Tierras, cercas	linderos,	terrenos	Vecinos, familiares	Autoridades parroquiales y cantonales
Huacas	Tierras, cercas	linderos,	terrenos	Vecinos, familiares	Autoridades parroquiales y cantonales
Tahuarcocha	Tierras, cercas	linderos,	terrenos	Vecinos, familiares	Autoridades parroquiales y cantonales
Tahuín	Tierras, cercas	linderos,	terrenos	Vecinos, familiares	Autoridades parroquiales y cantonales
Guayacán	Tierras, cercas	linderos,	terrenos	Vecinos, familiares	Autoridades parroquiales y cantonales
Los Amarillos	Peleas callejeras			Entre familias	El Teniente político
	Problemas Intra-familiares			Entre familias	El Teniente político
Conchicola	Tierras, cercas	linderos,	terrenos	Vecinos, familiares	Autoridades parroquiales y cantonales
Tinajas	Tierras, cercas	linderos,	terrenos	Vecinos, familiares	Autoridades parroquiales y cantonales
Cascarillal	Tierras, cercas	linderos,	terrenos	Vecinos, familiares	Autoridades parroquiales y cantonales

Fuente: Taller de sondeo territorial rápido participativo (DTRP).

2.8. Violencia intrafamiliar

Según el sondeo se presenta casos de violencia intrafamiliar generalmente por el alcoholismo, falta de comunicación entre las parejas no es muy frecuente y resuelven entre familiares y con intervención de Teniente Político y Comisario Nacional, en Amarillos refleja otras causas como los chismes, infidelidad y problemas por tierras

PDEP CAPIRO 2010 - 2025

Lugar	Violencia social			
	Tipos	Causas para que se presenten	Cada que tiempo	Quien resuelve los
Cabecera Parroquial	Violencia Psicológica, agresiones físicas	Alcoholismo	Esporádicamente	Familiares, Teniente Político, Comisario Nacional
Guerras	Violencia Psicológica, agresiones físicas	Alcoholismo	Esporádicamente	Familiares, Teniente Político, Comisario Nacional
El Caucho	Violencia Psicológica, agresiones físicas	Alcoholismo	Esporádicamente	Familiares, Teniente Político, Comisario Nacional
Huacas	Violencia Psicológica, agresiones físicas	Alcoholismo	Esporádicamente	Familiares, Teniente Político, Comisario Nacional
Tahuarcocha	Violencia Psicológica, agresiones físicas	Alcoholismo	Esporádicamente	Familiares, Teniente Político, Comisario Nacional
Tahuín	Violencia Psicológica, agresiones físicas	Alcoholismo	Esporádicamente	Familiares, Teniente Político, Comisario Nacional
Guayacán	Violencia Psicológica, agresiones físicas	Alcoholismo	Esporádicamente	Familiares, Teniente Político, Comisario Nacional
Los Amarillos	Física Psicológica	Alcohol Chismes Infidelidad	Con poca frecuencia	Teniente político
Conchicola	Violencia Psicológica, agresiones físicas	Alcoholismo	Esporádicamente	Familiares, Teniente Político, Comisario Nacional
Tinajas	Violencia Psicológica, agresiones físicas	Alcoholismo	Esporádicamente	Familiares, Teniente Político, Comisario Nacional
Cascarillal	Violencia Psicológica, agresiones físicas	Alcoholismo	Esporádicamente	Familiares, Teniente Político, Comisario

Fuente: Taller de sondeo territorial rápido participativo (DTRP).

2.9. Violencia ciudadana

Un factor común de violencia ciudadana en la parroquia, se da entre ciudadanos en la vía pública, derivada por causas de consumo de alcohol. La frecuencia de la violencia, es poco frecuente, asociada a las fiestas y actos sociales públicos. Los actores participantes son jóvenes, intervienen en la resolución el Teniente Político, Comunidad y Comisario Nacional.

Lugar	Violencia social			
	Tipos	Causas para que se presenten	Cada que tiempo	Quien los resuelve
Cabecera Parroquial	Escándalo en vía publica	Alcohol	esporádicamente	Comunidad, policía, teniente político
Guerras	Escándalo en vía publica	Alcohol	esporádicamente	Comunidad, policía, teniente político
El Caucho	Escándalo en vía publica	Alcohol	esporádicamente	Comunidad, policía, teniente político
Huacas	Escándalo en vía publica	Alcohol	esporádicamente	Comunidad, policía, teniente político
Tahuarcocha	Escándalo en vía publica	Alcohol	esporádicamente	Comunidad, policía, Teniente político
Tahuín	Escándalo en vía publica	Alcohol	esporádicamente	Comunidad, policía, teniente político
Guayacán	Escándalo en vía publica	Alcohol	esporádicamente	Comunidad, policía, teniente político
Los Amarillos	Escándalo en vía publica	Alcohol	esporádicamente	Comunidad, policía, teniente político
Conchicola	Escándalo en vía publica	Alcohol	esporádicamente	Comunidad, policía, teniente político
Tinajas	Escándalo en vía publica	Alcohol	esporádicamente	Comunidad, policía, teniente político
Cascarillal	Escándalo en vía publica	Alcohol	esporádicamente	Comunidad, policía, teniente político

Fuente: Taller de sondeo territorial rápido participativo (DTRP).

2.10. Cobertura Policial

En la cabecera parroquial se adecuó en la casa comunal una unidad de policía comunitaria-UPC, a la que se asignaron dos policías, de los cuales dos permanecen constantes en la parroquia

Número de policías	Equipamiento
2	UPC, Funciona en la Casa Comunal

Fuente: Taller de sondeo territorial rápido participativo (DTRP).

2.11. Cuerpo de bomberos

No existe Cuerpo de Bomberos en la parroquia, en caso de emergencias las compañías de la Cabecera Cantonal acuden a prestar auxilio.

Lugar	Número de personal permanente	Voluntarios	Equipamiento y estado en que se encuentra	Local propio	Casos que atienden
NO EXISTE	NO EXISTE	NO EXISTE	NO EXISTE	NO EXISTE	

Fuente: Taller de sondeo territorial rápido participativo (DTRP).

2.12. Costumbres/cultura



Capiro se caracteriza por la devoción a San Martín de Porras, al Santísimo, en la que se realiza una Feria Comercial, en todos los sitios es tradicional celebrar varias festividades en honor a los Santos patronos, se festejan aniversarios de Clubes Deportivos, se realizan encuentros de Ecuavoly y campeonatos de Indoor Futbol, se realizan quema de castillos y comparsas.

Lugar	Costumbre/cultura	Explicación (en qué consiste)
Cabecera Parroquial	Campeonatos de Indoor Futbol, Fiestas Patronales, Feria	Deporte y Recreación Familiar, Homenaje a San Martín
Guerras	Fiestas Patronales	Homenaje de los fieles devotos
El Caucho	Fiestas Patronales	Homenaje de los fieles devotos
Huacas	Fiestas Patronales	Homenaje de los fieles devotos
Tahuarcocha	Fiestas Patronales	Homenaje de los fieles devotos
Tahuín	Fiestas Patronales	Homenaje de los fieles devotos
Guayacán	Fiestas Patronales	Homenaje de los fieles devotos
Los Amarillos	Fiestas Patronales, Campeonatos Deportivos, Indoor y Boley	Homenaje de los fieles devotos, Recreación Familiar
Conchicola	Fiestas Patronales, Campeonatos Deportivos, Indoor y Boley, Shows Artísticos	Homenaje de los fieles devotos, Recreación Familiar
Tinajas	Fiestas Patronales	Homenaje de los fieles devotos
Cascarillal	Fiestas Patronales	Homenaje de los fieles devotos

Fuente: Taller de sondeo territorial rápido participativo (DTRP)

EDUCACIÓN

En Capiro se cuenta con escuelas en la mayoría de sitios, en la cabecera parroquial el Colegio Galo Plaza Lasso y la Escuela Sebastián de Benalcázar.



2.13. Causas de la deserción del nivel secundario

En el cuadro se recoge la información proporcionada por docentes del colegio, básicamente se describe una razón para deserción en el bachillerato y es la necesidad de seguir otra especialidad, en el tercer curso o décimo de básica y en segundo de bachillerato.

Curso			Causas
1ro	genero	H	
		M	
2do	genero	H	
		M	
3ro	genero	H: 2	Por seguir otra especialidad (Capiro)
		M	
4to	genero	H	
		M	
5to	genero	H	
		M: 1	Por seguir otra especialidad
6to	genero	H	
		M	

2.14. Nivel de instrucción Docente del nivel básico (Escuela)

La Mayoría de docentes tiene formación académica superior con titulación de Licenciados en ciencias de la educación en especialización Docencia Primaria y de secundaria, algunos maestros son profesores graduados de instituto pedagógico.

PDEP CAPIRO 2010 - 2025

Grados	Genero (total)		Bachiller	Instituto pedagógico	Tercer nivel (universidad)			Postgrado		
								Diplomado	Especialidad	Maestría
	H	M			Profesor	Licenciado	Doctor			
1ro		1		1	1				Profesor primario	
2do						1				
3ro	1			1	1				Profesor Primario	
4to						1				
5to		1		1		1			Licenciado en Ciencias de la Educación	
6to						1				

Fuente: Estadísticas de las escuelas y entrevista con los/as directoras de los centros educativos locales periodo lectivo 2009 - 2010.

2.15. Nivel de instrucción Docente del nivel básico (Colegio) Los Maestros en los sitios tienen títulos de profesores de Instituto pedagógico y titulados en Licenciatura especialización docencia primaria.

Curso	Genero (total)		Bachiller	Instituto pedagógico	Tercer nivel (universidad)			Postgrado		
								Diplomado	Especialidad	Maestría
	H	M			Profesor	Licenciado	Doctor			
							1			
1ro	7	4			1	1	1			
2do						1				
3ro						1				
4to						1				
5to						1	1			
6to						1				

Fuente: Estadísticas de los colegios y entrevista con los rectores de los centros educativos

2.16. Capacitación de Docentes: Nivel Primario

Se ha capacitado en varios campos, como en Aspectos de Pedagogía y en Salud y Salubridad, la capacitación es parte de los planes del Ministerio de Educación y de otras Instituciones.

Grado	Temas Hace cuatro años	Temas Hace dos años	Temas Hace un año
1ro	La Enfermedad del Chagas	Capacitación pedagógica	Capacitación sobre gripe H1 N1
2do	Enfermedad del Chagas	Medicina Dental	Capacitación sobre gripe H1 N1g
3ro	Enfermedad del Chagas	Capacitación pedagógica	Capacitación sobre gripe H1 N1
4to	Enfermedad del Chagas	Medicina Dental	Capacitación sobre gripe H1 N1g
5to	Enfermedad del Chagas	Capacitación pedagógica	Capacitación sobre gripe H1 N1
6to	Enfermedad del Chagas	Medicina Dental	Capacitación sobre gripe H1 N1g

Fuente: Entrevista con los/as directores y profesores de los centros educativos

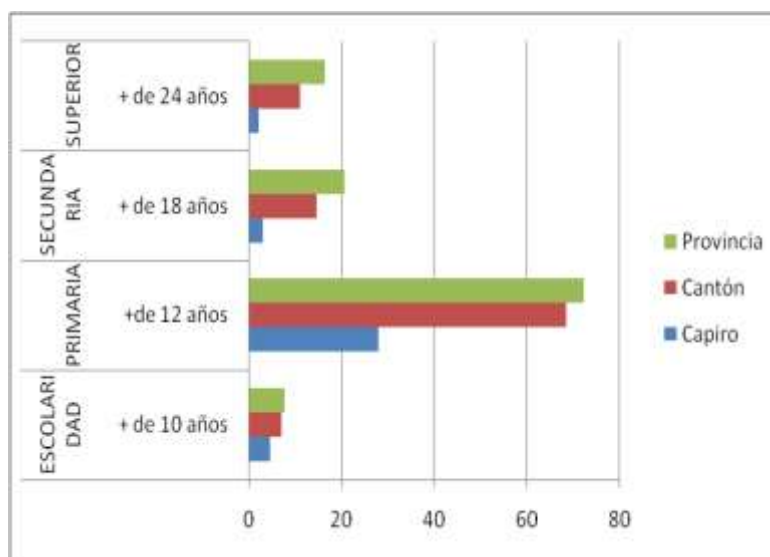
2.17. Capacitación de Docentes: Nivel Bachillerato

Curso	Temas Hace cuatro años	Temas Hace dos años	Temas Hace un año
1ro	Reforma curricular	Reforma curricular	Lectura Crítica Inclusión Educativa
2do	Reforma curricular	Reforma curricular	Lectura Crítica
3ro	Reforma curricular	Reforma curricular	Lectura Crítica
4to	Reforma curricular	Reforma curricular	Lectura Crítica
5to	Reforma curricular	Reforma curricular	Lectura Crítica
6to	Reforma curricular	Reforma curricular	Lectura Crítica

Fuente: Entrevista con los/as rectores y profesores de los centros educativos

2.19 Escolaridad en la parroquia Capiro

En el siguiente cuadro se aprecia que el grado de escolaridad respecto al cantón y la provincia es inferior en todos los grupos de edad y especialmente se aprecia elevada diferencia en los niveles de secundaria y de educación superior.



	ESCOLARIDAD + DE 10 AÑOS	PRIMARIA + DE 12 AÑOS	SECUNDARIA + DE 18 AÑOS	SUPERIOR + DE 24 AÑOS
Capiro	4,5	27,9	2,8	2
Cantón	6,9	68,4	14,5	10,9
Provincia	7,5	72,1	20,6	16,2

Fuente: Pdec Piñas 2004

2.19. Equipamiento de los Centros Educativos

- Cabecera Parroquial

El colegio de la Cabecera Parroquial no cuenta con su debido equipamiento, por lo que le hace falta un laboratorio de computación con acceso al internet y a la vez implementar un laboratorio de ciencias naturales.

- Sitios

Las escuelas de los diferentes sitios cuentan con equipamiento básico en materiales proporcionados por el Ministerio de Educación, falta herramientas de tecnología para mejorar los procesos de enseñanza aprendizaje.

2.20. Tazas de analfabetismo

Según datos del año 2004 el analfabetismo en la parroquia es de 7,4% mayor al porcentaje cantonal que es de 5,3% y al provincial de 5,5%, es importante mencionar que el año 2008 se efectuó una campaña de alfabetización en la que se logró bajar la tasa de analfabetismo.

PARROQUIA	ANALFABETISMO %
Capiro	7,4
Cantón Piñas	5,3
Provincia de El Oro	5,5

Fuente: Pdec Piñas 2004

3. DESARROLLO ECONÓMICO / PRODUCTIVO

Introducción



La Parroquia Capiro se caracteriza por su producción agropecuaria tradicionalmente la gente ha sido productores de ganado vacuno y en menor escala porcinos, avicultura que por las condiciones favorables del clima se desarrollan favorablemente logrando en la actualidad tener gente con experticias que han logrado mejorar la productividad, actividades agrícolas, especialmente siembra de café, cítricos, cultivos de ciclo corto, permite que se aproveche en algunos sectores los campos de buena forma. Algunas familias obtienen su sustento de las actividades mineras de explotación de placeres auríferos en el río Pindo (Río Grande), que se realizan en áreas de Guayacán, Tahuarcocha, de la misma forma algunas familias obtienen sus ingresos de la actividad de la transportación de carga y pasajeros.

3.1. ACTIVIDADES ECONÓMICAS PRINCIPALES QUE SE DEDICA LA PARROQUIA

3.1.1. Identificación de las principales actividades económicas por número de familia

Las principales actividades económicas que realizan las familias en las comunidades en orden de importancia y por número de familias dedicadas son: Agricultura, Agricultura y Ganadería, Ganadería (vacunos y cerdos), Avicultura, comercio, transporte, minería.

PDEP CAPIRO 2010 - 2025

Lugar	Actividades económicas por familia (número)								
	Agricultura	Ganadería	Agricultura/ ganadería	Minería	Comercio	Transporte	Turismo	Pesca	Otros
Cabecera parroquial	50	10	26	5	1	4			4
Guerras	35		20		10				10
El Caucho	2		6 1						
Huacas	8		3						
Tahuarcocha	5		3						1
Tahuín	6		5		1				1
Guayacán	23		5						5
Los Amarillos	20		36		5		0	0	5
Conchicola	87		20		6	5			8
Tinajas	35		10						20
Cascarillal	4		5						1

Fuente: Taller de sondeo territorial rápido participativo (DTRP)

3.1.2. Producción agrícola anual (estimativo)

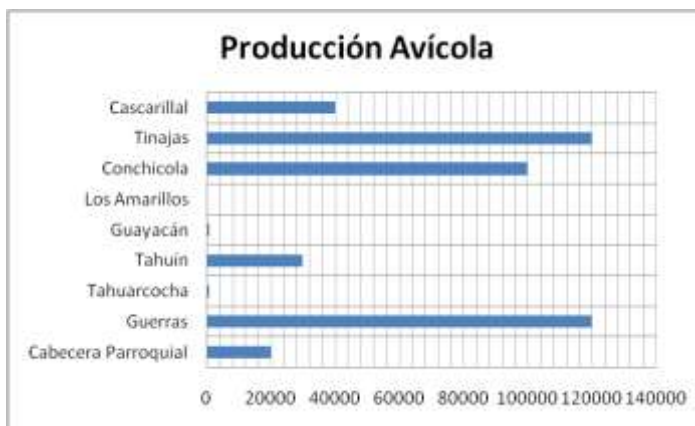
La parroquia Capiro tiene una considerable producción en el aspecto agrícola, esto se ve reflejado en la producción de banano de una variedad de especies, se produce plátano, cítricos, café, maní, maíz duro choclo y seco.

Lugar	Producción anual/medida equivalente							
	Banano	Plátano	Cacao	Café qq	Maíz qq	Maní qq	Otros	Otros
Cabecera Parroquial	200	100		200qq	400qq	100		50
Guerras	50	30		70	200	10		10
El Caucho	50	20		50	50	20		10
Huacas	100	50		200	50	10		20
Tahuarcocha	50	20		100	288	30		10
Tahuín	100	50		100	50	55		10
Guayacán	100	10		100	350			20
Los Amarillos	500	24		300	200	100	60	
Conchicola	150	100		500	400	200	200	
Tinajas	100	100		400	400	100		50
Cascarillal	100	100		200	30	50		50

Fuente: Taller de sondeo territorial rápido participativo (DTRP)

3.1.3. Actividades agropecuarias por familia

En este ámbito la parroquia tiene actividades agropecuarias que la distinguen en el contexto cantonal es así que un amplio sector poblacional se dedica a actividades agropecuarias en muchos de los casos son familias que laboran en varias ramas de la actividad pecuaria esto se refleja en sectores donde las familias igual que posee ganado al pastoreo tienen granjas o galpones para producción avícola, de la misma manera complementa las actividades con producción de porcinos.



Lugar	Actividades agropecuarias por familia (numero)							
	Producción Vacuna	Porcinos	Avícola	Tilapia	Camarón	Patos	Chivos	Pavos
Cabecera Parroquial	15	15	10					
Guerras	10	5	6					
El Caucho	4							
Huacas	2	1	3					
Tahuarcocha	8	3						
Tahuín	3	3	4					
Guayacán	2	3	2					
Los Amarillos	36	2				1		
Conchicola	10	10	6			2		
Tinajas		10	6					
Cascarillal	10	8	5					

Fuente: Taller de sondeo territorial rápido participativo (DTRP)

3.1.4. Producción pecuaria anual (estimativo)

Según el sondeo rural participativo rápido tenemos datos que indican que la producción pecuaria en la parroquia es la principal fuente de ingresos, la producción de ganado vacuno alcanza el millar de animales en el año, en cuanto a porcinos la producción es mayor y la avicultura especialmente en las zonas de Guerras, Tinajas y Conchicola se están

incrementando notoriamente llegando en total anual a una producción de 45000 aves.

Lugar	Producción anual/medida equivalente							
	Vacunos	Porcinos	Avícola	Tilapia	Camarón	Chivos	Patos	Pavos
Cabecera Parroquial	120	400	20000					
Guerras	150	500	120000					
El Caucho	12	0						
Huacas	24	0						
Tahuarcocha	84	100	1000					
Tahuín	24	100	30000					
Guayacán	84	100	1000					
Los Amarillos	180	20						
Conchicola	240	70	100000					
Tinajas	24	100	120000					
Cascarillal	24	60	40000					

Fuente: Taller de sondeo territorial rápido participativo (DTRP)

3.1.5. Producción de ganado vacuno



La arroba de carne se está comercializando en \$30 (treinta dólares)

La producción de leche es para producción de queso que se vende a \$1,50 (Un dólar con cincuenta centavos) la libra y el litro de leche a un promedio de \$0,50 (cincuenta centavos de dólar el litro).

En algunos casos se alimenta al ganado con hierba de corte y melaza.

El manejo de ganado la mayoría de ganaderos lo realizan con pastoreo libre,

Una actividad pecuaria adicional es la Avicultura con producción significativa, además la porcicultura que también es una actividad a la que se dedican algunas familias.

PDEP CAPIRO 2010 - 2025

Lugar	Producción ganadera					
	Total de ganado vacuno	Razas	Propósito		Venta mensual de cabezas de ganado	Venta mensual de leche
			Leche	carne		
Cabecera Parroquial	300	Holstein Brhman	5%	95%	10	50 litros
Guerras	400	Holstein Brhman	5%	95%	15	50 litros
El Caucho	50	Holstein Brhman	5%	95%	1	
Huacas	100	Holstein Brhman	5%	95%	2	
Tahuarcocha	200	Holstein Brhman	5%	95%	7	
Tahuín	100	Holstein Brhman	5%	95%	2	
Guayacán	200	Holstein Brhman	5%	95%	7	
Los Amarillos	400	Brhman Bronsuit	5%	95%	15	50 litros
Conchicola	500	Holstein Brhman	5%	95%	20	50 litros
Tinajas	100	Holstein Brhman	5%	95%	2	
Cascarillal	100	Holstein Brhman	5%	95%	2	

Fuente: Taller de sondeo territorial rápido participativo (DTRP)

3.1.6. Comercialización agrícola

La Comercialización agrícola se realiza tanto a mercados de la parte baja de la provincia como de la cabecera parroquial y cantones vecinos de la parte alta de la provincia de El Oro, a través de personas dedicadas a la intermediación con el consumidor final, en pocos casos los productos son llevados directamente a la feria libre que se realiza los días domingos en la cabecera cantonal de Piñas.

Lugar	Comercialización anual en quintales /medida equivalente						
	Banano	Plátano	Cacao	Café	Otro	Otro	Otro
Cabecera Parroquial				190	200		
Guerras				190	100		
El Caucho				40	50		
Huacas				180	30		
Tahuarcocha				100	30		
Tahuín				90	50		
Guayacán				90	40		
Los Amarillos				270	100	500	
Conchicola				450	100	400	50
Tinajas				180		200	
Cascarillal				90	100		

Fuente: Taller de sondeo territorial rápido participativo (DTRP)

3.1.7. Comercialización pecuaria



La producción pecuaria se realiza de acuerdo al producto, en lo referente a producción avícola se transporta y comercializa en centros de expendio como Guayaquil, Cuenca, Loja, Machala y algunos otros cantones de la provincia, la producción porcina en su gran mayoría es comercializada a través de intermediarios a la ciudad de Cuenca y Loja y la producción de ganado se comercializa y faena en el cantón y se lleva a Machala y Guayaquil.

PDEP CAPIRO 2010 - 2025

Lugar	Comercialización anual/medida equivalente						
	Vacunos	Porcinos	Avícola	Tilapia	Camarón	Otro	Otro
Cabecera Parroquial	50	60	20000				
Guerras	60	100	120000				
El Caucho	30	50					
Huacas	10	40					
Tahuarcocha	20	40					
Tahuín	20	50	30000				
Guayacán	30	40					
Los Amarillos	70	30	400000				
Conchicola	50	70	100000				
Tinajas	50	60	120000				
Cascarillal	40	60	40000				

Fuente: Taller de sondeo territorial rápido participativo (DTRP)

3.1.8. Lugares de comercialización agrícola

Considerando la ubicación geográfica y las vías de comunicación que existen en la parroquia, se evidencia una comercialización con la cabecera cantonal de Piñas desde los sitios que están en el norte y el oriente de la parroquia, en cambio los sitios ubicados al sur y occidente comercializan con el cantón Balsas.

Lugar	Lugares de comercialización						
	Banano	Plátano	Cacao	Café	Otro	Otro	Otro
Cabecera Parroquial	Piñas	Piñas		Piñas			
Guerras	Balsas	Balsas		Balsas			
El Caucho	Piñas	Piñas		Piñas			
Huacas	Balsas	Balsas		Balsas			
Tahuarcocha	Piñas	Piñas		Piñas			
Tahuín	Piñas	Piñas		Piñas			
Guayacán	Piñas	Piñas		Piñas			
Los Amarillos	Piñas	Piñas		Piñas	Piñas		
Conchicola	Piñas	Piñas		Piñas	Piñas		
Tinajas	Balsas	Balsas		Balsas			
Cascarillal	Balsas	Balsas		Balsas			

Fuente: Taller de sondeo territorial rápido participativo (DTRP)

3.1.9. Lugares de comercialización pecuaria

El Ganado vacuno de Capiro se lo vende a comerciantes de Piñas, los porcinos son vendidos a comerciantes intermediarios que los llevan a los centros de faenamiento de Piñas, Loja, Balsas, Cuenca, la producción avícola se comercializa con personas de Balsas, también se vende a Guayaquil, Cuenca, Loja y Piñas.

Lugar	Lugares de comercialización						
	Vacunos	Porcinos	Avícola	Tilapia	Camarón	Otro	Otro
Cabecera Parroquial	Piñas	Cuenca Loja	Balsas, Guayaquil, Cuenca				
Guerras	Balsas, Piñas	Balsas, Loja, Piñas	Balsas, Guayaquil, Loja				
El Caucho	Balsas, Piñas	Balsas, Loja, Piñas	Balsas, Guayaquil, Loja				
Huacas	Balsas, Piñas	Balsas, Loja, Piñas	Balsas, Guayaquil, Loja				
Tahuarcocha	Piñas	Cuenca Loja					
Tahuin	Piñas	Cuenca Loja	Piñas				
Guayacán	Piñas	Cuenca Loja	Piñas				
Los Amarillos	Piñas	Cuenca Loja				Piñas	Piñas
Conchicola	Piñas	Cuenca Loja	Piñas, Guayaquil				
Tinajas	Balsas, Piñas	Balsas, Loja, Piñas	Balsas, Guayaquil, Loja				
Cascarillal	Balsas, Piñas	Balsas, Loja, Piñas	Balsas, Guayaquil, Loja				

Fuente: Taller de sondeo territorial rápido participativo (DTRP)

3.1.10. Tenencia de la tierra



De acuerdo al sondeo realizado se determina que del total de fincas registradas que son 266, 258 son propias, 42 son propias pero sin escritura, existen 23 propietarios que no viven en sus fincas y solo 2 fincas aparecen como arrendadas.

Lugar	No de familias	Tenencia de la tierra				
		Total de fincas	Número de fincas propias	Número de fincas propias sin escritura	Número de fincas arrendadas	Propietarios que no viven
Cabecera Parroquial	108	50	50	8		
Guerras	70	30	25	5		
El Caucho	5	5	4	1		
Huacas	8	6	5	1		
Tahuarcocha	5	5	4	1		
Tahuín	30	25	25	5		
Guayacán	30					
Los Amarillos	96	75	75	10		12
Conchicola	126	50	50	10	2	11
Tinajas	50	20	20	1		
Cascarilla	30	10	10	1		

Fuente: Taller de sondeo territorial rápido participativo (DTRP)

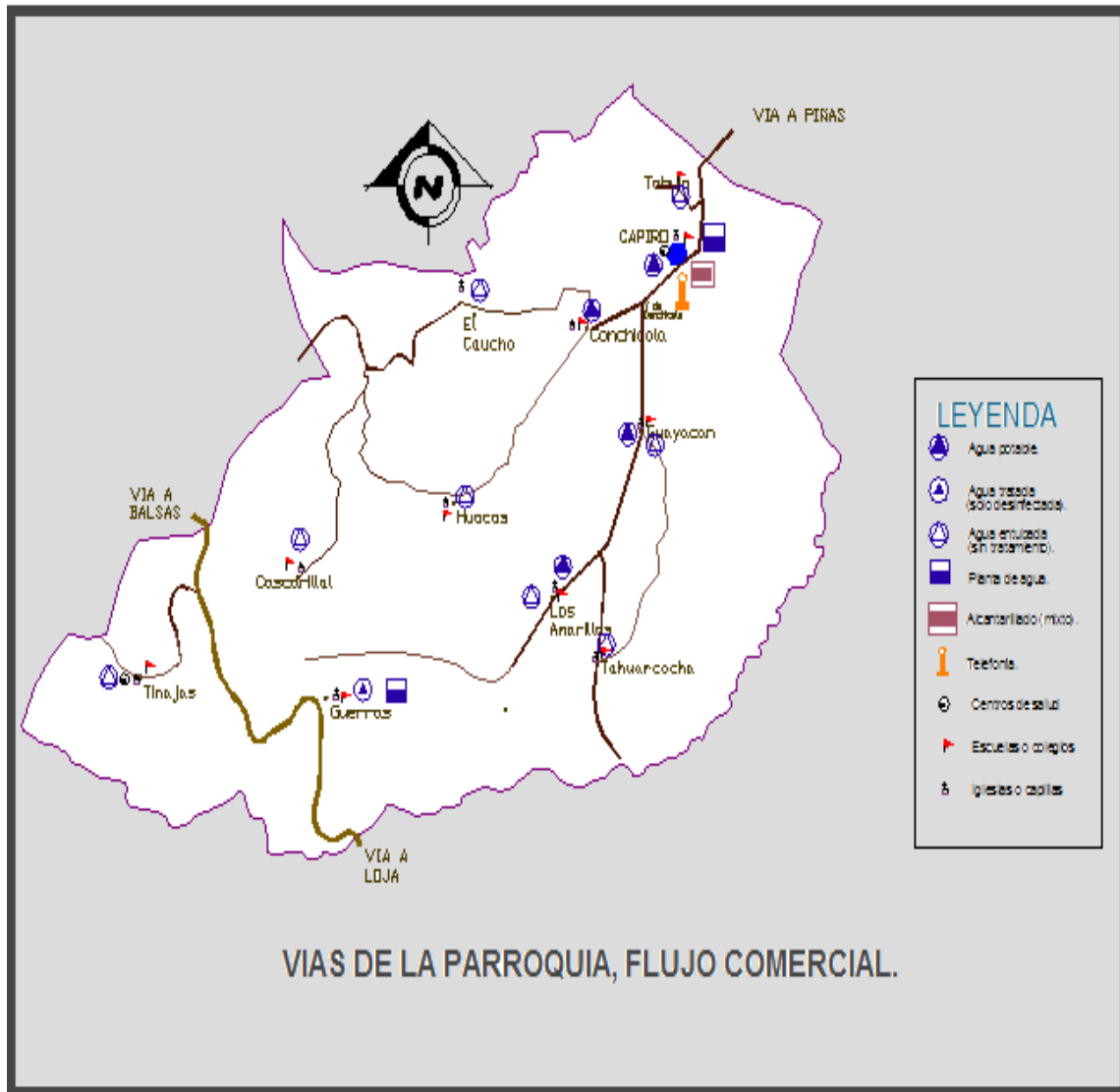
3.1.11. Hectáreas de cultivos

Según datos estadísticos recopilados de información del Pdec de Piñas 2004, se evidencia que en mayor proporción se dedican las tierras a cultivos de café, luego el maní, maíz, caña de azúcar, y en menor proporción cultivos de arroz, plátano y frutales en general.

CULTIVOS (TODA LA PARROQUIA)	SUPERFICIE SEMBRADAS
Arroz	2%
Maní	5%
Maíz Duro Seco	10%
Banano	3%
Cacao	0.05%
Café	67.05%
Caña de Azúcar	3%
Limón	1%
Mango	1%
Piña	1%
Plátano	1%
Naranja	1%
Yuca	1%
Mango	1%
Hortalizas	2%
Frejol	1%

Fuente: Pdec Piñas 2004

3.1.12. Croquis de flujos comerciales: venta de productos



Fuente: Taller de sondeo territorial rápido participativo (DTRP),

3.1.13. Sanidad vegetal (general)



Se ha identificado algunos tipos de afecciones, principalmente a productos como el café, maní, maíz, arroz, frejol, atacan enfermedades producidas por hongos, el hielo, canillera, las plagas que generalmente atacan son la broca de café, cuso, babosas, orugas y lombrices, se combaten con remedios químicos cada temporada en forma mensual, en el caso de Los Amarillos y Guayacán, se manifiesta que conocen remedios caseros enseñados por los abuelos.

Lugar	Cultivos	Enfermedades	Plagas	Épocas que aparecen	Que remedios aplican	Cada qué tiempo aplican	Conoce remedios caseros	Quien les enseñó
Cabecera Parroquial	Café Maní Maíz Arroz Frejol Hortalizas	Ojo de pollo hongos Hielo Pericularia Canillera	Broca Babosa Cuso Oruga Langosta Minador	Invierno	Fungicidas, Insecticidas	Por temporada Y cuando lo necesitan	No	X
Conchicola	Café Maní Maíz Arroz Frejol Hortalizas	Ojo de pollo hongos Hielo Pericularia Canillera	Broca Babosa Cuso Oruga Langosta Minador	Invierno	Fungicidas, Insecticidas	Por temporada Y cuando lo necesitan	No	X

PDEP CAPIRO 2010 - 2025

Guayacán	Café Maní Maíz Arroz Frejol Hortalizas	Ojo de pollo hongos Hielo Pericularia Canillera	Broca Babosa Cuso Oruga Langosta Minador	Invierno	Fungicidas, Insecticidas	Por temporada Y cuando lo necesitan	No	X
Los Amarillos	Café Maní Maíz Arroz Frejol Hortalizas	Ojo de pollo hongos Hielo Pericularia Canillera	Broca Babosa Cuso Oruga Langosta Minador	Invierno	Fungicidas, Insecticidas	Por temporada Y cuando lo necesitan	No	X
Tahuin	Café Maní Maíz Arroz Frejol Hortalizas	Ojo de pollo hongos Hielo Pericularia Canillera	Broca Babosa Cuso Oruga Langosta Minador	Invierno	Fungicidas, Insecticidas	Por temporada Y cuando lo necesitan	No	X
Guerras	Café Maní Maíz Arroz Frejol Hortalizas	Ojo de pollo hongos Hielo Pericularia Canillera	Broca Babosa Cuso Oruga Langosta Minador	Invierno	Fungicidas, Insecticidas	Por temporada Y cuando lo necesitan	No	X
El Caucho	Café Maní Maíz Arroz Frejol Hortalizas	Ojo de pollo hongos Hielo Pericularia Canillera	Broca Babosa Cuso Oruga Langosta Minador	Invierno	Fungicidas, Insecticidas	Por temporada Y cuando lo necesitan	No	X
Huacas	Café Maní Maíz Arroz Frejol Hortalizas	Ojo de pollo hongos Hielo Pericularia Canillera	Broca Babosa Cuso Oruga Langosta Minador	Invierno	Fungicidas, Insecticidas	Por temporada Y cuando lo necesitan	No	X
Cascarillal	Café Maní Maíz Arroz Frejol Hortalizas	Ojo de pollo hongos Hielo Pericularia Canillera	Broca Babosa Cuso Oruga Langosta Minador	Invierno	Fungicidas, Insecticidas	Por temporada Y cuando lo necesitan	No	X
Tahuarcocha	Café Maní Maíz Arroz Frejol Hortalizas	Ojo de pollo hongos Hielo Pericularia Canillera	Broca Babosa Cuso Oruga Langosta Minador	Invierno	Fungicidas, Insecticidas	Por temporada Y cuando lo necesitan	No	X
Tinajas	Café Maní Maíz Arroz Frejol Hortalizas	Ojo de pollo hongos Hielo Pericularia Canillera	Broca Babosa Cuso Oruga Langosta Minador	Invierno	Fungicidas, Insecticidas	Por temporada Y cuando lo necesitan	No	X

Fuente: Taller de sondeo territorial rápido participativo (DTRP)

3.1.14. Sanidad animal (general)

Especialmente en épocas de invierno aparecen enfermedades en los hatos ganaderos relacionadas a fiebre que se producen por el consumo de hierba tierna, se aplica antiinflamatorios y antibióticos, en el caso de Los Amarillos señala que hay presencia de enfermedades de animales menores como es el caso de aves de corral, son afectadas con enfermedades como la peste, carbunco, tos, se combaten principalmente con remedio de veterinaria y se vacuna regularmente, sin embargo describen que conocen de tratamientos con naranja agria enseñados por los abuelos.

Lugar	Especie	Enfermedades	Épocas que aparecen	Que remedios aplican	Cada qué tiempo aplican	Conoce remedios caseros	Quien les enseñó
Cabecera Parroquial	Ganado vacuno	Fiebre	Invierno	antibióticos	6 Meses	no	X
Guerras	Ganado vacuno	Fiebre	Invierno	antibióticos	6 Meses	no	X
El Caucho	Ganado vacuno	Fiebre	Invierno	antibióticos	6 Meses	no	X
Huacas	Ganado vacuno	Fiebre	Invierno	antibióticos	6 Meses	no	X
Tahuarcoccha	Ganado vacuno	Fiebre	Invierno	antibióticos	6 Meses	no	X
Tahuín	Ganado vacuno	Fiebre	Invierno	antibióticos	6 Meses	no	X
Guayacán	Ganado vacuno	Fiebre	Invierno	antibióticos	6 Meses	no	X
Los Amarillos	Gallinas de campo Ganado Vacuno	Tos Carbunco Peste boba	Verano Invierno	Químicos Vacunas	Cada 3 meses Cada 6 meses	Naranja agria	Los abuelos
Conchicola	Ganado vacuno	Fiebre	Invierno	antibióticos	6 Meses	no	X
Tinajas	Ganado vacuno	Fiebre	Invierno	antibióticos	6 Meses	no	X
Cascarillal	Ganado vacuno	Fiebre	Invierno	antibióticos	6 Meses	no	X

Fuente: Taller de sondeo territorial rápido participativo (DTRP),

3.1.15. Créditos y finanzas

En la parroquia se evidencia que no en todos los sitios se aplica a créditos para la producción; en Conchicola, la Cabecera Parroquial, Guerras, los pobladores solicitan créditos, especialmente para producción pecuaria con créditos del Banco Nacional de Fomento, cooperativas de ahorro y crédito, Banca Privada y recientemente se está aplicando a créditos de la Corporación Financiera Nacional.

Lugar	Crédito				
	Total de familias que manejan crédito	Actividades que invirtieron los créditos	Instituciones que facilitaron el crédito	Interés que prestaron	Tipos de hipotecas
Cabecera Parroquial	20	Negocios productivos	BNF cooperativas	15% 22%	predios
Guerras	5	Vivienda, Consumo, Negocios	Privadas BNF	5%, 18%	Firmas, Predios
El Caucho	X	X	X	x	x
Huacas	X	X	X	x	x
Tahuarcocha	X	X	X	x	x
Tahuin	X	X	X	x	x
Guayacán	3	Vivienda, Consumo	Privadas	18%	
Los Amarillos	X	X	X	x	x
Conchicola	60	Pecuaria Consumo	Privadas BNF	13%, 18% 5%	Firmas, Predios
Tinajas	2	Vivienda, Producción pecuaria	BNF,	5%	Firmas, Predios
Cascarilla	1	Vivienda, Consumo, Negocios	BNF, Privadas	5% 15% 18%	Firmas, Predios

Fuente: Taller de sondeo territorial rápido participativo (DTRP),

3.1.16. Ingresos familiar es (muestra al azar)

PDEP CAPIRO 2010 - 2025

En la presente muestra se ha tomado de diferentes familias de cada una de las comunidades dando como resultado un ingreso familiar promedio de \$320.90

Lugar	No Familia.	No miembros	Ingreso mensual por venta de producción /servicios					Total
			Agrícola	Pecuaria	Venta de madera	Jornal	Otro	
Cabecera Parroquial	100	4	\$100			\$200		\$300
Guerras	70	5				\$ 200	\$50	\$350
El Caucho	3	5	\$100			\$ 200		\$300
Huacas	8	5	\$100			\$ 200		\$300
Tahuarcocha	10	5	\$100			\$ 200		\$300
Tahuín	30	5	\$100			\$ 200		\$300
Guayacán	35	5	\$100			\$ 200		\$300
Los Amarillos	96	5	\$100			\$ 200	\$30	\$330
Conchicola	126	5	\$100			\$ 200		\$300
Tinajas	65	5				\$ 200		\$350
Cascarillal	12	5		\$200		\$ 200		\$400

Fuente: Taller de sondeo territorial rápido participativo (DTRP),

3.1.17. Gastos familiares (egresos) (muestra al azar)

Lugar	No Familia.	No miembros	Gastos familiares (egresos)					Total
			Cuánto gasta en compra de alimentos mensual	Gasto mensual en medicina	Gastos mensual en educación	Gastos mensual en pasajes	Otros gastos mensual	
Cabecera Parroquial	100	5	\$200	\$20	\$20	\$20	\$40	\$300
Guerras	70	5	\$200	\$20	\$20	\$20	\$40	\$300
El Caucho	3	5	\$200	\$20	\$20	\$20	\$40	\$300
Huacas	8	5	\$200	\$20	\$20	\$20	\$40	\$300
Tahuarcocha	10	5	\$200	\$20	\$20	\$20	\$40	\$300
Tahuín	30	5	\$200	\$20	\$20	\$20	\$40	\$300
Guayacán	35	5	\$200	\$20	\$20	\$20	\$40	\$300
Los Amarillos	96	5	\$ 200	\$ 10	\$ 20	\$ 20	\$ 50	300
Conchicola	126	5	\$200	\$20	\$20	\$20	\$40	\$300
Tinajas	65	5	\$200	\$20	\$20	\$20	\$40	\$300
Cascarillal	12	5	200	\$20	\$20	\$20	\$40	\$300

Fuente: Taller de sondeo territorial rápido participativo (DTRP),

Los gastos familiares de manutención no tienen una marcada diferencia y se muestra como rubro más alto el egreso por alimentación en promedio de egresos mensuales por familia en la parroquia tenemos \$300

3.1.18. Producción artesanal



PDEP CAPIRO 2010 - 2025

Conchicola produce artesanía en raíces y decoraciones arreglos. Venden en Guayaquil, 4 personas; atarrayas y alforjas.

Familia o persona que produce	Tipo de artesanía	Uso		Cantidad que vende	Precio	Donde venden
		hogar	Venta			
2 Familias	Alforjas		x	10 mensuales		GUAYAQUIL PIÑAS
1 Familias	Atarrayas		x	10 mensuales	50	GUAYAQUIL

2 Familias	Arreglos florales, raíces decorativas		x	10 mensuales	50	GUAYAQUIL PIÑAS
------------	---------------------------------------	--	---	--------------	----	--------------------

Fuente: Taller de sondeo territorial rápido participativo (DTRP)

3.1.19. Comercio local

Los negocios predominantes en la parroquia son pequeñas tiendas; los restaurantes en el sitio Guerras que son paraderos para los viajeros que transitan por la vía Panamericana, establecimientos de cantinas y tiendas de abarrotes en Capiro, se proveen en Piñas y Balsas.

Lugar	Comercio local		
	Tipos comercio	Número de establecimientos	Lugares de donde se proveen
Cabecera Parroquial	Tienda y Cantinas	10	Piñas
Guerras	Restaurantes	5	Balsas
El Caucho		0	
Huacas		0	
Tahuarcocha		0	Piñas
Tahuín	Cantinas y Tiendas	3	Piñas
Guayacán		0	Piñas
Los Amarillos	Tienda y Cantina	4	Piñas
Conchicola	Cantina y Tienda	7	Piñas
Tinajas	Cantina y Tienda	3	Balsas
Cascarillal	Cantina y Tienda	1	Balsas

Fuente: Taller de sondeo territorial rápido participativo (DTRP)

3.1.20. Establecimiento de alojamiento

En la parroquia no se cuenta con servicio de alojamiento

Fuente: Taller de sondeo territorial rápido participativo

3.1.22 Establecimiento de bebidas y comidas

Principalmente tenemos venta de bebidas en varias tiendas, cantinas y restaurantes.

Lugar /ubicación	Tipo de establecimiento	Cantidad	Personal ocupado	Observación
Cabecera Parroquial	Tiendas de abarrotes Bares	10	10 Familiar	Negocios Pequeños
Guerras	Restaurant	5	10	Ubicados en la Vía Panamericana
El Caucho	No Hay			
Huacas	No hay			
Tahuarcocha	No Hay			
Tahuín	No Hay Cantinas ni tiendas	3	3	
Guayacán	No Hay			
Los Amarillos	Cantinas	5	5	Venta de víveres y licores
Conchicola	Tiendas Abarrotes Cantinas	7	7	Negocios Pequeños
Tinajas	Tienda Cantinas	1 2	X	Tienda Pequeña
Cascarillal	Tienda venta de víveres	1	1	Tienda Pequeña

Fuente: Taller de sondeo territorial rápido participativo (DTRP)

RECURSOS NATURALES



Capiro conserva un buen sistema hídrico, sin embargo, las características sociales, principalmente aquellas relacionadas con la expansión de las fronteras agrícolas ganaderas disminuyeron significativamente aquellos espacios boscosos destinados a regular los ciclos hidrológicos, provocando así, la disminución de la disponibilidad de este recurso, principalmente en la época de estiaje. Las principales cuencas hidrográficas de la parroquia son la del río Grande o río Pindo, el río Moromoro, y algunas quebradas tributarias de estos dos sistemas hídricos, las principales vertientes son Quebradas en el sitio El Caucho las cuales miden unos 80 y 120 metros, Quebrada Chaguar, Quebrada del Oso, Quebrada de los Chamburos, Quebrada El Duende, entre otras.

En cuanto a gestión ambiental existe una serie de problemas encontrados en lo que respecta a precautelar la contaminación de los recursos naturales, como son, el vertido de efluentes líquidos contaminados de la producción de granjas de porcinos, desechos sólidos, entre otros.

4.1. Especies no maderables de la montaña



Sábila



Toronjil



sauco



Menta

PDEP CAPIRO 2010 - 2025

Las especies no maderables de la zona, se han identificado al tilo, sauco, sangre de drago, albahaca, toronjil y salvia real. Estas plantas son utilizadas para usos medicinales, las recogen las amas de casa. La forma de preparación varía de acuerdo a la especie y al tratamiento, como infusiones-vaporización. Tiene la propiedad de curar resfríos (tilo), dolor de cabeza (sauco), albahaca (relajante), toronjil (nervios) y la sinusitis (salvia). Todo el año están disponibles. El consumo es a nivel de los hogares y en las comunidades, no están comercializadas.

Lugar	Nombre de la Especie	Quien Recoge	Uso	Preparación	Qué enfermedades cura	Época que abunda	Comercializan		Cantidad
							Si	No	
CAPIRO	Tilo	Amas de Casa	Medicinal	Infusión	Resfríos	Todo el año		x	-
	Sauco	Amas de Casa	Medicinal	Vaporización	Dolor de Cabeza	Todo el año		x	-
	Mortiño	Amas de Casa	Medicinal	Infusión	Inflamación	Todo el año		x	-
	Albahaca	Amas de Casa	Cocina	Infusión	Relajante	Todo el año		x	-
	Toronjil	Amas de Casa	Medicinal	Infusión	Alteración Nervios	Todo el año		x	-
	Salvia Real	Amas de Casa	Medicinal	Aplicación hojas	Sinusitis	Todo el año		x	-
	Tilo	Amas de Casa	Medicinal	Infusión	Resfríos	Todo el año		x	-
	Manzanilla	Amas de Casa	Medicinal	Vaporización	Dolor de Estomago	Todo el año		x	-
	Abrojo	Campe sinos	Medicinal	infusión	Quebradura Inflamación	Todo el año		x	-
	Ruda	Amas de Casa	Medicinal	Infusión	Sumario	Todo el año		x	-
	sábila	Amas de Casa	Medicinal	Infusión	Hígado Riñones	Todo el año		x	-
	Llantén	Amas de Casa	Medicinal	infusión	Riñones	Todo el año		x	-

Fuente: Taller de sondeo territorial rápido participativo (DTRP)

4.2 Especies forestales existentes en la parroquia



Eucalipto



Teca



Cedro



Balsa

Presentamos a continuación un inventario de las especies forestales existente en los bosques de la parroquia. Estas especies, están amenazadas, las pocas que existen, están en las partes altas de las elevaciones orográficas; la expansión agrícola, la extracción de madera para uso comercial, limitado control social e institucional, han sido entre las causas, las que han contribuido a la pérdida de la cobertura forestal nativa de la zona.

Lugar	Nombre del Árbol	Donde Crece		Para qué se usa	Madera		Existe		Como se produce		Época de Floración
		alto	bajo		suave	dura	poco	mucho	semilla	natural	
CAPIRO	Laurel	x		Carpintería		x	x		X		Enero a Diciembre
	Balsa		x	Construcción	x				X		
	Nogal	x		Carpintería		x	x		X		
	Canelo	x		Construcción		x	x		X		
	Cedro			Carpintería		x		x	X		
	Higueròn		x	Construcción	x			x	X		
	Caucho			Sin uso definido	x			x	X		
	Guarumo			Cercas	x			x	X		
	Arrayán	x		Construcción		x		x	X		
	Pambil	X	x	Construcción		x	x		X		
	Amarillo	x	x	Carpintería		x		x	x		X
	Fernán Sánchez	x	x	Carpintería		x		x	x		X
Cascarillo	X		Construcción		x		x				
Teca	x		Carpintería		x	x		x		X	

PDEP CAPIRO 2010 - 2025

	Beldco		x	Sin uso definido	x		x			x	X
	Copal		x	Carpintería		x	x			x	X
	chilco	x		Cercas	x			x		x	X
	Pachaco		x	Cercas	x			x		x	X
	Porotillo	x		Cercas	x			x	x	x	X
	Bellamaría		X	Carpintería		x		x		x	X
	Colorado		x	Carpintería		x	x			x	X
	Caña guadua	x	x	Construcción		x		x	x		X
	Figueroa	X		Carpintería		x		x	x		X
	Eucalipto	x	x	Construcción		x		x	x	x	X
	sota		x	Construcción		x	x			x	X
	Higuerón rosado	X		Construcción	x		x		x	x	X

Fuente: Taller de sondeo territorial rápido participativo (DTRP),

3.2. Animales principales de la montaña



Puerco espín



guatusa



loros



perro del monte

La fauna silvestre está asociada a la permanencia de los ecosistemas naturales, el bosque nativo y las aéreas de conservación. Sin embargo en la parroquia, al disminuir estas opciones de refugio de vida silvestre, se ha puesto en extinción de animales de la montaña, especialmente de mamíferos, por ejemplo, los pocos que existen esporádicamente son el tigrillo. Los pocos que se ven en los reductos de la montaña, son el oso hormiguero, puerco sajino, mono aullador, coati de costa, raposas, guatusa, murciélagos

Nombre	Donde habita		De qué se alimenta	Existen	
	alto	bajo		poco	Bastante

PDEP CAPIRO 2010 - 2025

Puma (león americano)	X	X	Mamíferos medianos y pequeños	X	
Cuatí de costa (cuchucho)		X	Frutas e insectos		X
Puerco sajino (pecarí de collar)		X	Frutas e insectos	X	
Armadillo	X	X	Tubérculos, frutas	X	
Oso perezoso de 3 dedos	X	X	hojas	X	
Oso hormiguero de occidente	X	X	Termitas, hormigas	X	
Mono aullador	X		frutas	X	X
Ardilla	X	X	Frutas, nueces	x	
Guanta	X	X	Frutas, herbívoro	x	
Guatusa	X	X	Frutas, herbívoro		X
Murciélago vampiro común			hematófago		x
Murciélago común			Insectos, Semillas		x
Ocelote		X	Roedores, pequeños mamíferos, serpientes	X	
Tigrillo		X	Roedores, aves	X	
Yaguarundí	X	X	Roedores, pequeños mamíferos, serpientes	X	
Cusumbo		X	Fruta, insectos		X
Raposa lanuda de occidente	X	X	fruta	X	
Raposa de agua	X	X	Fruta		x
Zarigüeya común	X	X	Pequeñas aves		X

Fuente: Taller de sondeo territorial rápido participativo (DTRP)

3.3. Especies principales (flora)



Piñón



Hortensias



Porotillo



Geranios

Las especies más comunes en la parroquia y que están por todas las comunidades, son el pasto elefante, helechos, yaragua, corona, guayaba, ciruelo, piñón, porotillo y caña guadua. Los usos varían desde pastoreo (elefante), cercas vivas (corona), frutas (guayaba), piñón y porotillo (cercas vivas) hasta la construcción (caña guadua).

Lugar	Nombre común	Donde crecen	Usos que les dan	Existen poco/bastante
-------	--------------	--------------	------------------	-----------------------

PDEP CAPIRO 2010 - 2025

PARROQUIA CAPIRO	Corona Guayaba Ciruelo Piñón Porotillo Caña guadua	Campos Todo sector Todo sector Todo sector Invernas montaña	Cercas Frutal Frutal, cercas Cercas Cercas construcción	Bastante Bastante Bastante Bastante Bastante Bastante
	Orquídeas Dalias Margaritas Chabelas Geranios Girasol Hortensias Sombras Rosas	Montaña Jardines Jardines Jardines Jardines Jardines Jardines Jardines y campos Jardines	Ornamentales Ornamentales Ornamentales Ornamentales Ornamentales medicinal Ornamentales Ornamentales Ornamentales	Bastante Bastante Bastante Bastante Bastante Bastante Pocas Bastante Bastante

Fuente: Taller de sondeo territorial rápido participativo (DTRP)

4.5. Extracción y comercialización forestal actual

Actualmente no existe extracción comercial de madera, la mayor parte de las tierras son dedicadas a pastizales.

Lugar	Especies de árboles de la montaña que explota (hacer una lista)	Cantidad promedio de árboles explota por mes	Tipo de madera que extrae (tablón o viga)	Cuanto le pagan por tablón o viga :	A quien vende	Donde vende	Cuanto le representa de ingreso mensual	En que invierten el dinero de la venta de la madera
	Eucalipto de Bosque secundario en poca escala	2 por mes	Viga	No se la comercializa	X	X	X	X
Toda la Parroquia	Cedro	1 por mes	Tablas	Uso Personal	X	X	X	X
	Pacheco	1 por mes	Tabla	No se la comercializa	X	X	X	X

Fuente: Taller de sondeo territorial rápido participativo (DTRP),

4.6. Calendario natural

El cuadro siguiente nos muestra en función de los meses del año las características de cada época en la parroquia Capiro.

PDEP CAPIRO 2010 - 2025

Evento	Meses del año											
	Ene ro	Febre ro	Marz o	Abri l	May o	Juni o	Juli o	Agost o	Sept. ,	Oct.	Nov.	Dic .
Invierno	X	X	X	X	X							X
Verano						X	X	X	X	X	X	
Época que hace frío								X	X	X	X	
Época hace fuertes vientos								X	X			
Cosecha de frutas							X	X	X	X	X	X
Florecimiento del campo		X	X	X								
Reproducción de aves y mamíferos	X	X	X	X	X	X	X	X	X	X	X	X
Otros												

Fuente: Taller de sondeo territorial rápido participativo (DTRP),

4.7. Atractivos turísticos



En Capiro los atractivos turísticos naturales son los ríos y sus riberas que son de frecuente visita por parte de bañistas y personas que gustan de la pesca deportiva, en el sitio el caucho contamos con dos hermosas cascadas en el sector del sitio del caucho, además de ello en la cabecera parroquial tenemos la Iglesia Matriz,

Lugar	Tipos de atractivos turísticos		
	Naturales	Históricos	Culturales

PDEP CAPIRO 2010 - 2025

Capiro		Iglesia Matriz	Parque
El Caucho	2 Casacdas		
Amarillos	Rio Moromoro		
Conchicola	Rio Moromoro		

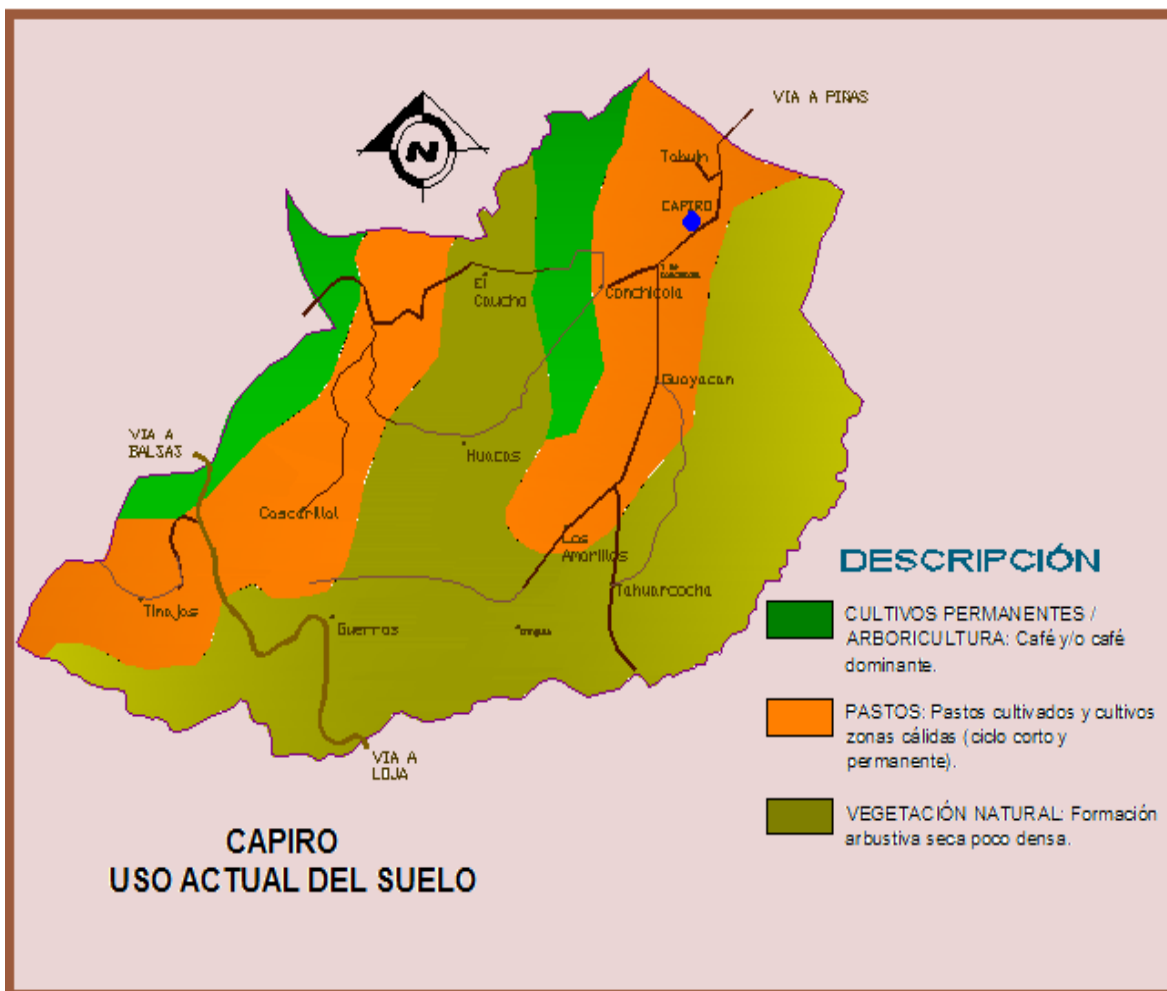
Fuente: Taller de sondeo territorial rápido participativo (DTRP),

4.8. Suelos

En la parroquia, el tipo de suelo que prevalece es el arenoso grano fino, color gris con espesor de 0.8 a 1m; suelo arcilloso de gran plasticidad color rojizo potencia de 0.3 a 0.5m de fertilidad media dedicados a producir maíz, arroz, maní; también suelo calcáreo de gran dureza color blanquecino espesor de 0.2 a 0.3m, de baja fertilidad usados para pastos.



Lugar	Tipo de suelos	Características	Color	Profundidad	Fertilidad	Cultivos que se dan
Toda la Parroquia	Arenoso	Grano fino	Gris	80 cm a 1 mts	Media	Café Guineo Maíz
	Arcilloso	Gran Plasticidad	rojiso	De 30 a 50 cm	Media	Maíz Arroz Mani
	Calcareo	Gran dureza	Blaquesino	De 20 a 30 cm	Baja	Pastizales



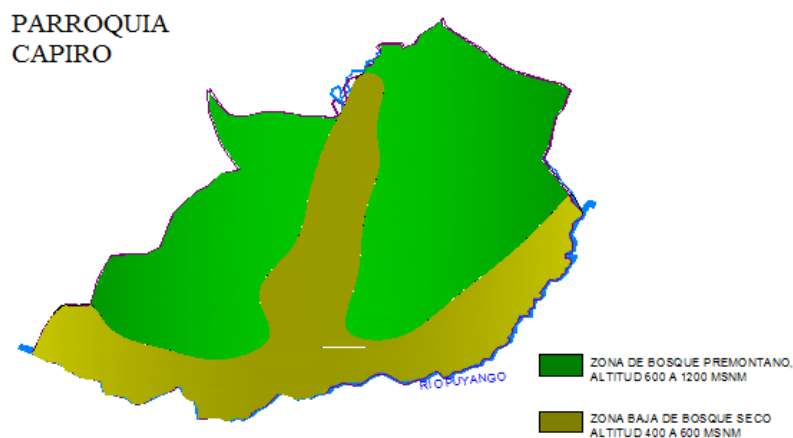
Fuente: Taller de sondeo territorial rápido participativo (DTRP)

4.9. Hidrografía

El Principal sistema hídrico de la parroquia es el de la cuenca del Río Puyango (río Grande), al que desembocan todas las pequeñas vertientes que se originan en la parte alta especialmente en la zona de la cabecera Parroquial, por otro lado está la cuenca baja del río Moromoro en el sector de El Caucho, hacia este van algunas pequeñas vertientes de la zona oeste de la parroquia

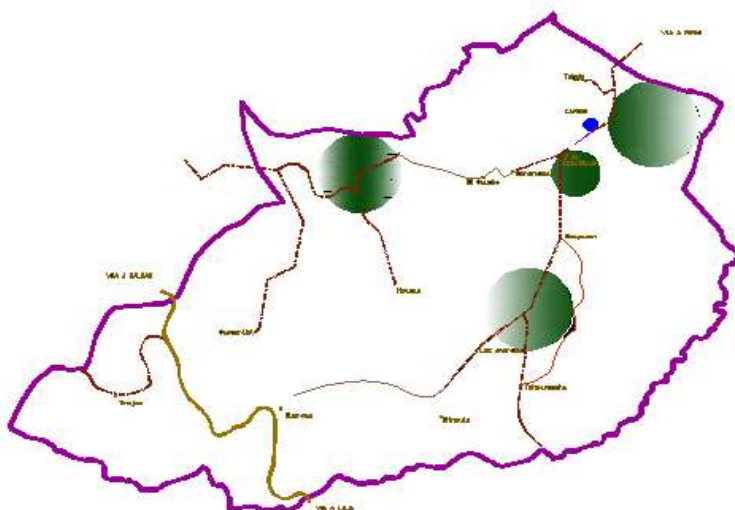
4.11. Pisos climáticos

En La parroquia se distinguen dos zonas o pisos climáticos bien diferenciados, una zona de bosque pre-montano de altitud de 600 a 1200msnm y una zona baja de bosque seco comprendida entre una altitud de 400 a 600 msnm.



Fuente: Taller de sondeo territorial rápido participativo

4.12. Áreas que se podrían declarar reservas de bosque para agua, flora y fauna



4.13. Mapa de recursos naturales renovables y no renovables posibles de explotación



Fuente: Taller de sondeo territorial rápido participativo (DTRP)



Fuente: Imagen Google Earth 2010

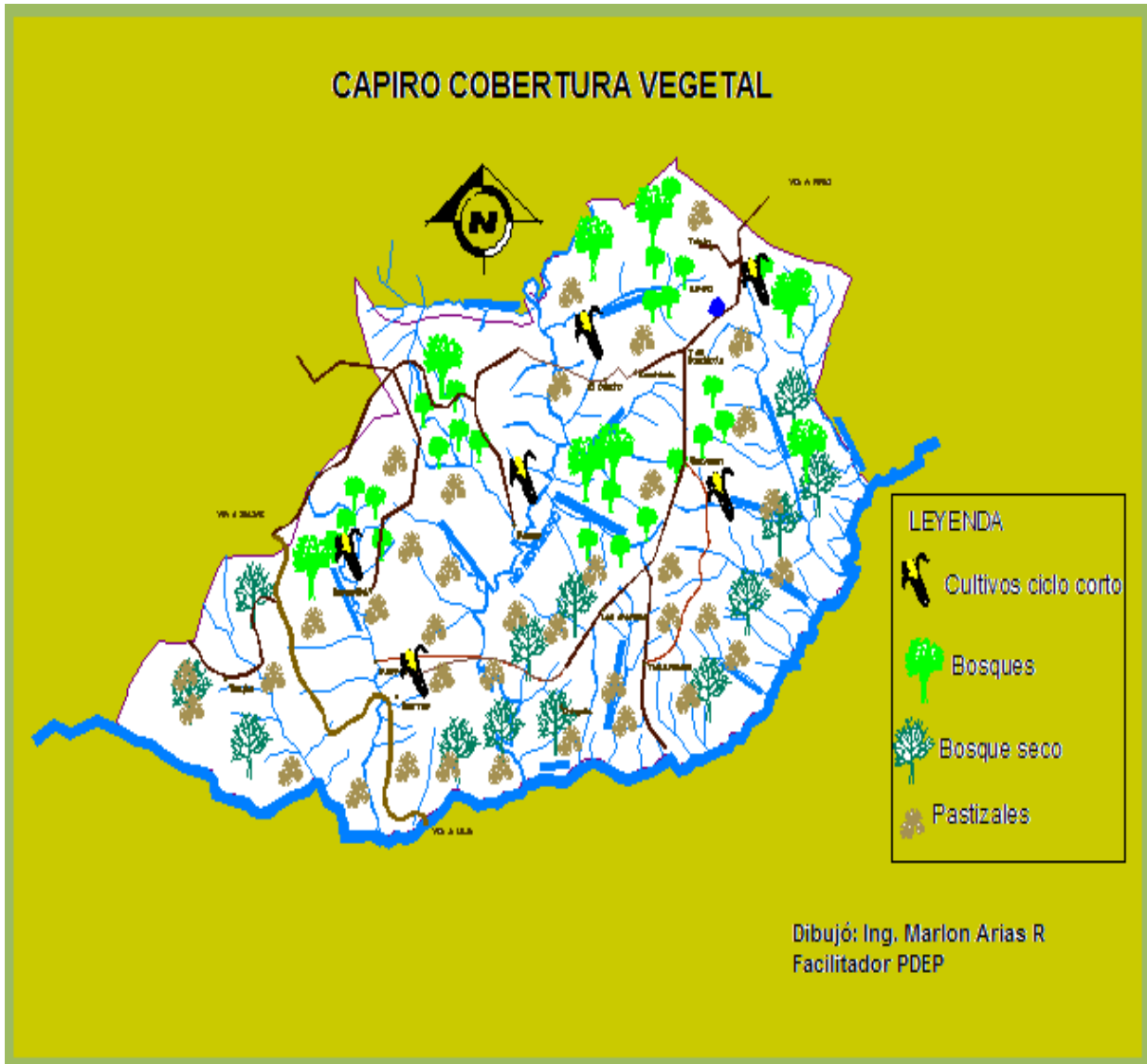
4.14. Impactos ambientales

En cuanto a gestión ambiental y generación de impactos ambientales existe una serie de problemas encontrados en lo que respecta a precautelar la contaminación de los recursos naturales, como son, el vertido de efluentes líquidos y sólidos contaminados de la producción de mineras aguas arriba del Río Grande, el vertido directo de aguas servidas, desechos sólidos, deforestación, quemas de pastizales para sembrar, caza de animales.

Lugar	Actividad	Tipos de Impactos Ambientales	Quien los produce	Desde cuando	Qué se está haciendo para enfrentarlos
Toda la Parroquia CAPIRO	Mineras, Botadero de Basura	Contaminación del Río Puyango Río Piñas Moromoro	Dueños de Plantas y Molinos aguas arriba, Municipios de Zaruma y Portovelo	1980 indefinido	Control MAE, y ministerio de Minas
	Tala de árboles	Deforestación. Derrumbes. Erosión de suelo. Disminución de zonas de vida de flora y fauna.	Finqueros y madereros furtivos.	Indeterminado.	Control MAE. Reforestación. Socio bosque.
	Quema de pastizales	Deforestación. Riesgo de incendios forestales Contaminación por humo.	Finqueros.	Indeterminado.	Control MAE.
	Caza furtiva fauna	Depredación de especies en peligro de extinción.	Cazadores furtivos y finqueros.	Indeterminado.	Campañas de concientización.
	Extracción de flora	Disminución con riesgo de extinción de especies endémicas.	Recolectores furtivos y finqueros.	Indeterminado.	Campañas de concientización.
	Aguas servidas	Contaminación de vertientes y ríos.	Finqueros.	Indeterminado.	
	Desechos de granja de animales	Contaminación de vertientes y ríos.	Finqueros.	Indeterminado.	
	Deficiente captación de agua para consumo humano y agrícola.	Sobre explotación de las vertientes. Degeneración de las vertientes.	Población en general.	Indeterminado.	Campañas de consentización

Fuente: Taller de sondeo territorial rápido participativo (DTRP)

4.15. Mapa de cobertura vegetal



Fuente: Taller de sondeo territorial rápido participativo (DTRP)

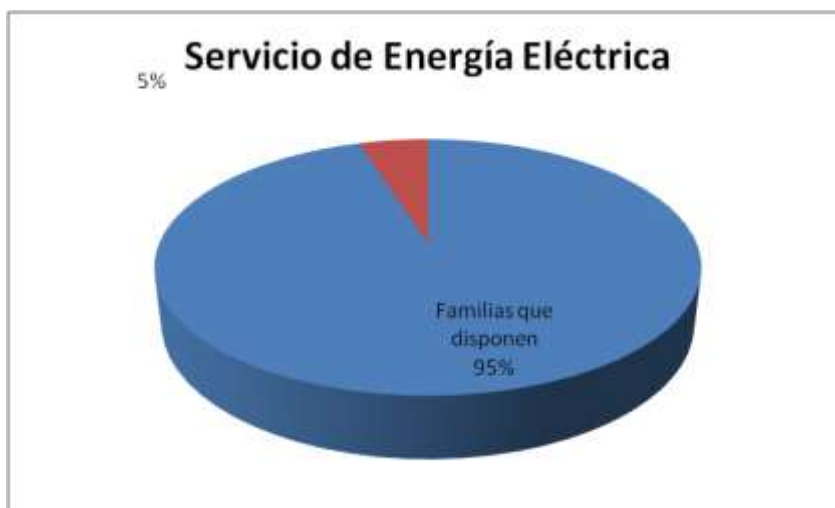
5. DESARROLLO DEL TERRITORIO



La parroquia Capiro, se encuentra a 1100msnm. La atraviesa la vía panamericana en el sector sur sitios Guerras y Tinajas, pese a ello el centro parroquial no se ha desarrollado ya que el eje vial que parte desde Piñas no se ha logrado enlazar hasta la actualidad, otro problema para pobladores de Cascarillal Huacas y El Caucho ha sido el continuo aislamiento por falta de vías teniendo que salir por un acceso de tercer orden que comunica con el cantón Balsas, esto ha influenciado grandemente, incluso en que gran parte de pobladores vayan perdiendo identidad y la unidad que debe existir para lograr el desarrollo parroquial.

5.1. SERVICIO DE ENERGÍA ELÉCTRICA

El Servicio de energía eléctrica del sistema nacional interconectado lo disponen el 95% de la población, la excepción son el 5% restante en varios sitios de la parroquia.



PDEP CAPIRO 2010 - 2025

Lugar	Energía eléctrica	
	# de familias disponen	# de familias que no disponen
Cabecera Parroquial	99	3
Guerras	68	2
El Caucho	3	
Huacas	6	2
Tahuarcocha	8	2
Tahuín	29	1
Guayacán	34	2
Los Amarillos	92	1
Conchicola	119	4
Tinajas	60	5
Cascarilla	10	2

Fuente: Taller de sondeo territorial rápido participativo (DTRP)

5.2. SERVICIO DE TELEFONÍA

El Servicio de Telefonía que se dispone en la parroquia tiene 6 abonados los que están ubicados en la cabecera parroquial, es muy deficiente ya que sirve a un escaso porcentaje de la población y sufre continuas averías.

Lugar	Teléfonos	
	# de familias disponen	# de familias que no disponen
Cabecera Parroquial	6	94
Guerras	x	X
El Caucho	x	
Huacas	x	X
Tahuarcocha	x	X
Tahuín	x	X
Guayacán	x	X
Los Amarillos	x	X
Conchicola	x	X
Tinajas	x	X
Cascarilla	x	X

Fuente: Taller de sondeo territorial rápido participativo (DTRP)

5.3. SISTEMAS DE AGUA POTABLE / TRATADA



5.3.1 COBERTURA POR FAMILIAS

Existe servicio de agua potable en la cabecera parroquial, Guerras, Guayacán, Los Amarillos en el resto de comunidades existe agua entubada y pocas familias se proveen de vertientes en forma individual.

Lugar	Agua						
	Tipo			# de familias toman agua de red entubada	# de familias toman agua de la red de potable	# de familias que toman de vertiente	# de familias que toman de otras fuentes
	Entubada	Potable	Vertiente				
Cabecera Parroquial		X			85	20	10
Guerras		X		15	35		
El Caucho	X			2	1		
Huacas	X			8			
Tahuarcocha	X			10			
Tahuín	X			30			
Guayacán		X		10	25		
Los Amarillos		X		10	81	5	Nada
Conchicola				26	100		
Tinajas	X			15	50		
Cascarillal	X			12			

Fuente: Taller de sondeo territorial rápido participativo (DTRP)

PDEP CAPIRO 2010 - 2025

5.3.2. CONSTRUCCIÓN DEL SISTEMA DE AGUA

Los sistemas de agua potable que están en servicio fueron construidos por el Municipio en convenio con MIDUVI con el programa PRAGUAS, en 2004, se construyó el de Capiro y el proyecto Regional, para Conchicola, Guayacán y Los Amarillos, en Guerras se construyó en 1996 con ayuda del Municipio.

Lugar	Tipo de sistema de agua	Año de construcción	Institución que apoyo	Distancia desde la fuente de captación	Material		No usuarios	No de medidores
					Red de captación	Red de distribución		
Cabecera Parroquia I	Potable	2004	Praguas municipio comunidad	14 km	X	X	86	86
Guerras	potable	1996	Praguas municipio comunidad	6 km	X	X		
El Caucho	entubada		Financiamiento propio Comunidad			X pvc	7	
Huacas	entubada	1969	Financiamiento propio Comunidad	500 mts		X	15	
Tahuarcocha	entubada	1969	Financiamiento propio Comunidad	500 mts		X	15	
Tahuin	entubada	1969	Financiamiento propio Comunidad	1 km		X	30	
Guayacán	potable	1995	Praguas municipio comunidad		X	X		
Los Amarillos	Regular potable	1995	ONG IEOS Praguas municipio comunidad	26 km 27 km	pvc	pvc	89	89
Conchicola	potable	1995	Praguas municipio comunidad	17km	X	X		
Tinajas	entubada	1969	Financiamiento propio Comunidad	100 mts	X	X	50	
Cascarilla I	entubada	1969	Financiamiento propio Comunidad			X	20	

Fuente: Taller de sondeo territorial rápido participativo (DTRP). Apoyo de los presidentes de las juntas de agua

5.4. RED DE ALCANTARILLADO (Sistema de aguas servidas)

En la cabecera Parroquial existe un sistema de alcantarillado que está en uso, el problema es la disposición final de los residuos líquidos

En las demás comunidades no existe Sistema de alcantarillado ni tratamiento de aguas servidas, en algunas comunidades se han construido letrinas con fosas sépticas pero sin estudio previo de suelo, lo que ha generado problemas al colapsar pronto los pozos construidos.

Fuente: Taller de sondeo territorial rápido participativo (DTRP).

5.5. USO DE LETRINAS Y DISPOSICIÓN DE EXCRETAS

Lugar	Agua			Total
	# de familias que tienen letrinas y están conectadas al alcantarillado	# de familias que tienen letrinas y no están conectadas al alcantarillado (fosa, pozo ciego)	# de familias que no tienen letrinas (campo abierto)	
Cabecera Parroquial	30	60	10	100
Guerras		60	10	70
El Caucho		3		
Huacas		8		8
Tahuarcocha		5	5	10
Tahuín		20	10	30
Guayacán		25	10	35
Los Amarillos		92	4	96
Conchicola		76	50	126
Tinajas		40	25	65
Cascarillal		10	2	12

Fuente: Taller de sondeo territorial rápido participativo (DTRP).

5.6. RECREACIÓN Y DEPORTES.

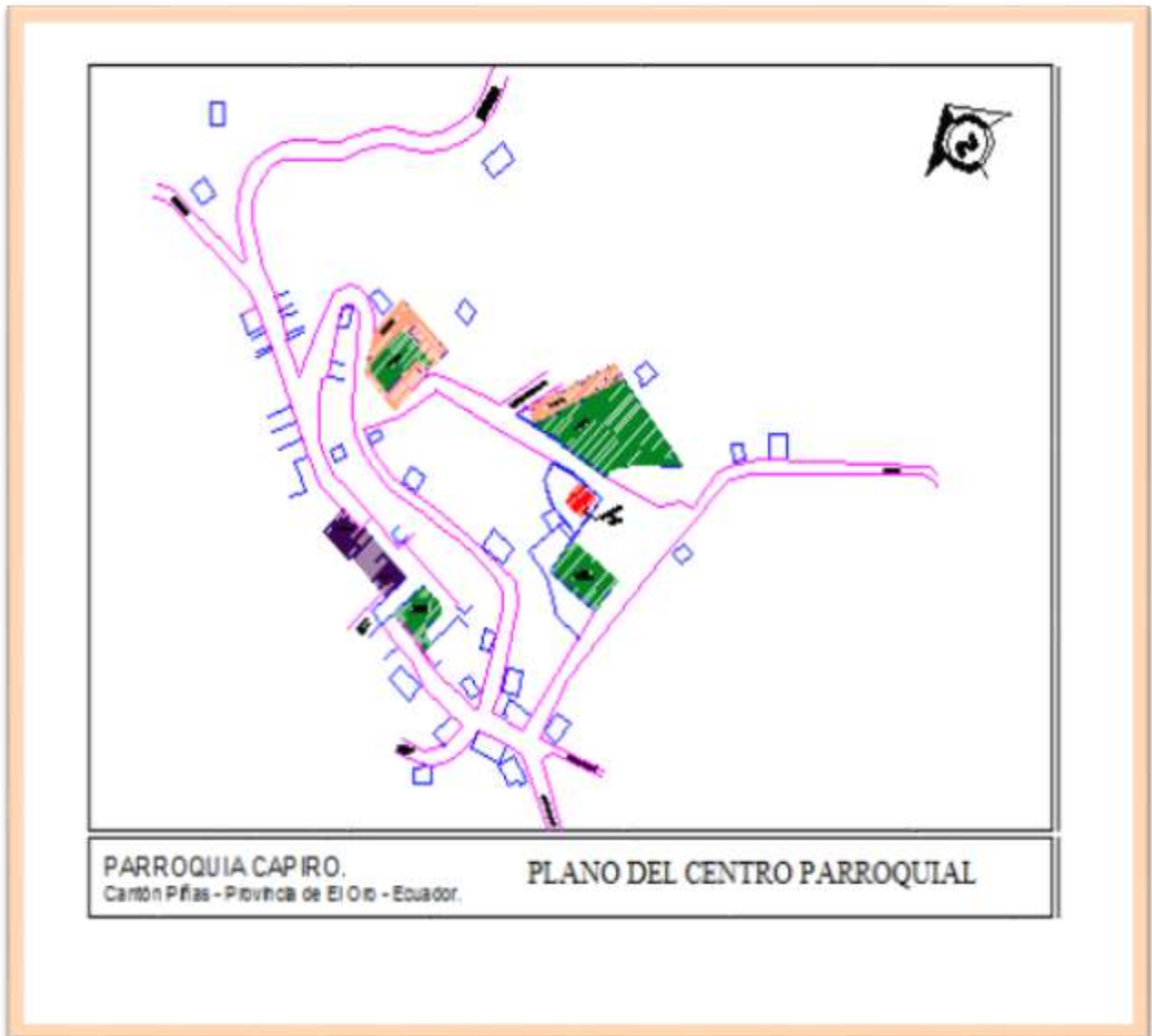
Existen canchas en todos los sitios las condiciones en las que se encuentran son regulares y malas en la mayoría de casos, la principal institución que ha apoyado en la construcción es el municipio de Piñas, pero es necesario el mantenimiento para las mismas.

Lugar	Nombre	Institución que construyó	Año	Situación actual
Cabecera Parroquial	Cancha cemento Parque	Municipio	1998	regular bueno
Guerras	Cancha de tierra	escuela		Pésimo
El Caucho	Cancha de tierra	moradores		Pésimo
Huacas	Cancha de tierra	moradores		Pésimo
Tahuarcocha	Cancha de tierra	moradores		Pésimo
Tahuín	Cancha	escuela	2005	
Guayacán	Cancha	moradores		malo
Los Amarillos	Cancha	Municipio de Piñas	2004	Regular
Conchicola	Parque	municipio	1993	Regular
Tinajas	Cancha de tierra	moradores		Pésimo
Cascarillal	No tiene			

Fuente: Taller de sondeo territorial rápido participativo (DTRP).

5.7. CATASTRO.

No existe catastro rural en el Municipio de Piñas.



5.8. SITUACIÓN DE LAS VÍAS EN EL CENTRO AMANZANADO



De los dos Kilómetros que cubren las calles de la parroquia únicamente 200 metros (dos cuadras), están pavimentados, el resto es de tierra, esto ocasiona malestar todo el año, en verano el exceso de polvo y en invierno el lodo y los baches que se originan por las lluvias.

Lugar	Vías en el centro amanzanado (km/m)				Explicación
	Calles adoquinadas	Carpet a asfáltica	Solo tierra	Total de vías (km)	
Cabecera Parroquial			X	2Km	200m pavimento
Guerras			x	600 m	
El Caucho			X	80 m	
Huacas			X	200 m	
Tahuarcocha			X	1 km	
Tahuin			X	500m	
Guayacán			X	1 km	
Los Amarillos			X	2 km	
Conchicola			X	1 km	
Tinajas			X	300 m	
Cascarillal			X	200 m	

Fuente: Taller de sondeo territorial rápido participativo (DTRP).

5.9. VÍAS DE LA PARROQUIA.

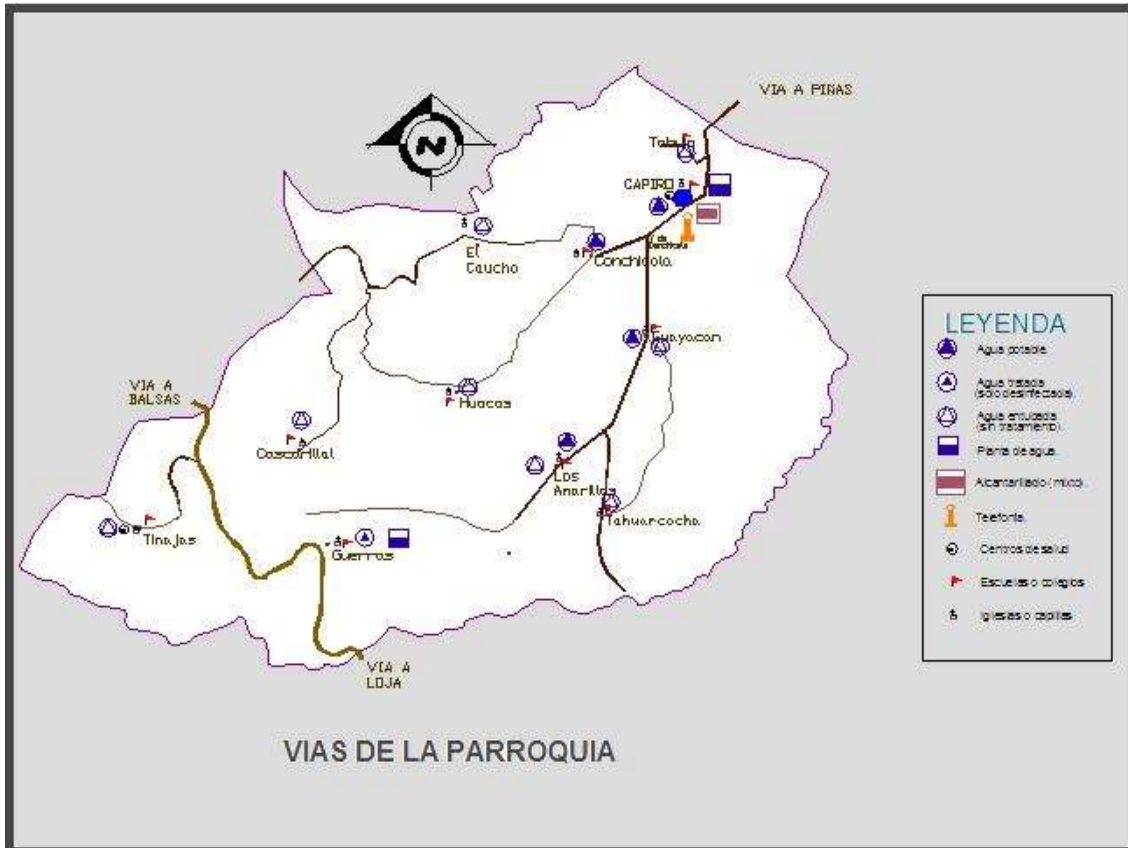
Desde la apertura de las vías que conectan a las diferentes comunidades se ha tenido serios problemas de incomunicación especialmente en invierno por los deslaves o derrumbes que se forman impidiendo la movilización de los pobladores.



Lugar	Lugares que cubre	Tipo de vía		Ancho de vía	Tipo de capa de rodadura	Obras de arte existentes
		Uso	Km			
Cabecera Parroquial	León hasta san Martín	vehículos	1	5 mts	lastre	Ninguna en buen Estado
Guerras	Panamericana hasta población	vehículos	600 mts	6 mts	tierra	Ninguna en buen Estado
El Caucho	Caucho hasta Aguilar	vehículos	80 mt	3 mts	tierra	Ninguna en buen Estado
Huacas	Loayza hasta Ramírez	vehículos	200 mts	3 mts	tierra	Ninguna en buen Estado
Tahuarcocha	Desde la Y de los amarillos hasta la casa de Hortensio	vehículos	6 km	4 mts	tierra	Ninguna en buen Estado
Tahuín	Vía principal hasta Maldonado	vehículos	1 km	3 mts	tierra	Ninguna en buen Estado
Guayacán	Calle principal hasta centro Guayacán	vehículos	1	3 mts	tierra	Ninguna en buen Estado
Los Amarillos	Desde Piñas a Los Amarillos Cruce hasta san Gabriel	Diario vehículos	2	4 mts	Tierra lastre	Ninguna en buen Estado
Conchicola	San Antonio hasta palo macho	vehículos	3	4 mts	tierra	Ninguna en buen Estado
Tinajas	Valarezo hasta escuela	vehículos	300 mts	3 3 mts	tierra	Ninguna en buen Estado
Cascarillal	Torres a hasta Maldonado	vehículos	200 mts	3 mts	tierra	Ninguna en buen Estado

Fuente: Taller de sondeo territorial rápido participativo (DTRP).

5.10. MAPA VIAL DE LA PARROQUIA.



Fuente: Taller de sondeo territorial rápido participativo (DTRP).
Elaborado por: Facilitador

5.11. ESTADO DE LA CALLES DE LAS CABECERA PARROQUIAL Y COMUNIDADES.

Las Vías en general en la parroquia son de segundo y tercer orden, en algunos casos son lastradas, en otros son afirmadas y de uso en verano, en la cabecera parroquial existen pavimentados algunos metros, pero falta la gran mayoría, en época invernal se presentan graves problemas de comunicación por el pésimo estado de la vialidad.





Fuente: Taller de sondeo territorial rápido participativo (DTRP).
Elaborado por: Facilitador

PDEP CAPIRO 2010 - 2025

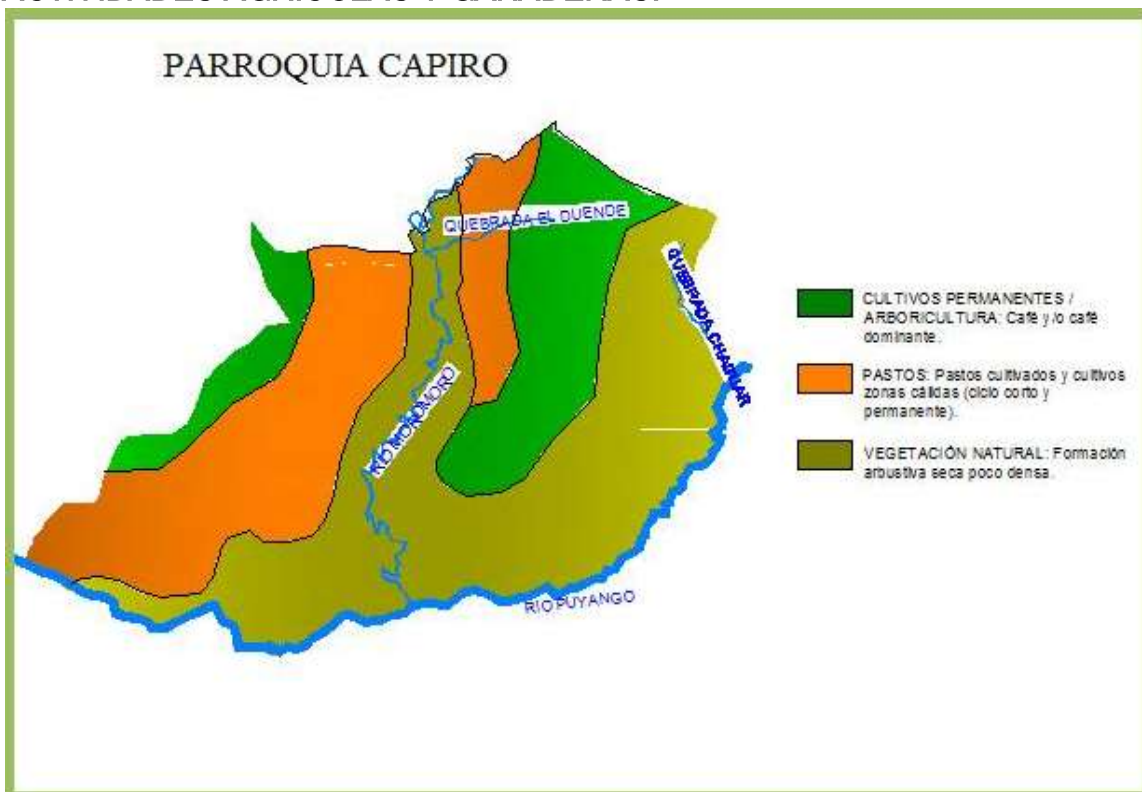
5.12. VIVIENDA.

5.1.1. NÚMERO Y TIPO DE VIVIENDAS.

Lugar	Total de familias	Total de viviendas	Número de viviendas				Tipos de vivienda que predomina		
			Cemento	Cemento y madera	Madera	Otro	Dos pisos	Villa	Media agua
Cabecera Parroquial	100	80	40	30	10			X	
Guerras	70	60	30	20	10			X	
El Caucho	12	7						X	
Huacas	8	15		15				X	
Tahuarcocha	10	15	13	1		1		X	
Tahuín	30	15	15					X	
Guayacán	35	40	10	20	10			X	
Los Amarillos	96	76	60	29				X	
Conchicola	126	90	30	50	10				
Tinajas	65	80	50	30	10			X	
Cascarillal	12	12	5	7				X	
Total									

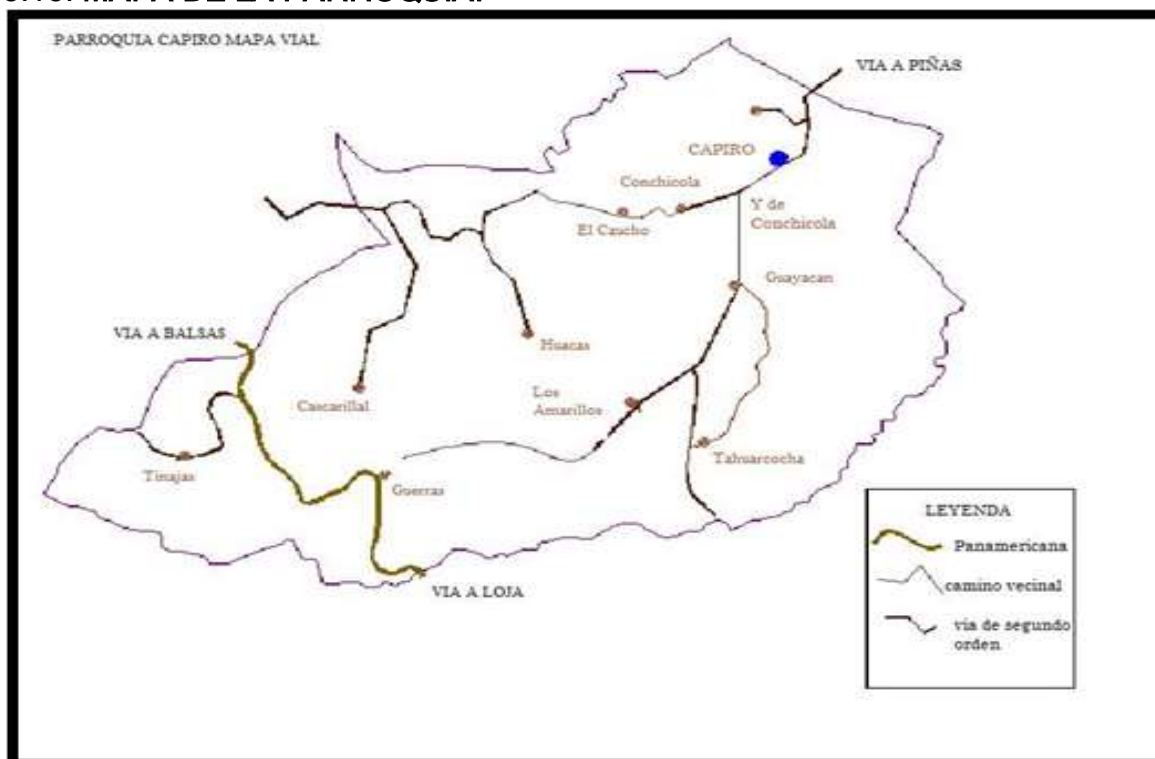
Fuente: Taller de sondeo territorial rápido participativo (DTRP).

5.14. MAPA DE ZONIFICACIÓN PRODUCTIVA: USO DEL SUELO EN ACTIVIDADES AGRÍCOLAS Y GANADERAS.

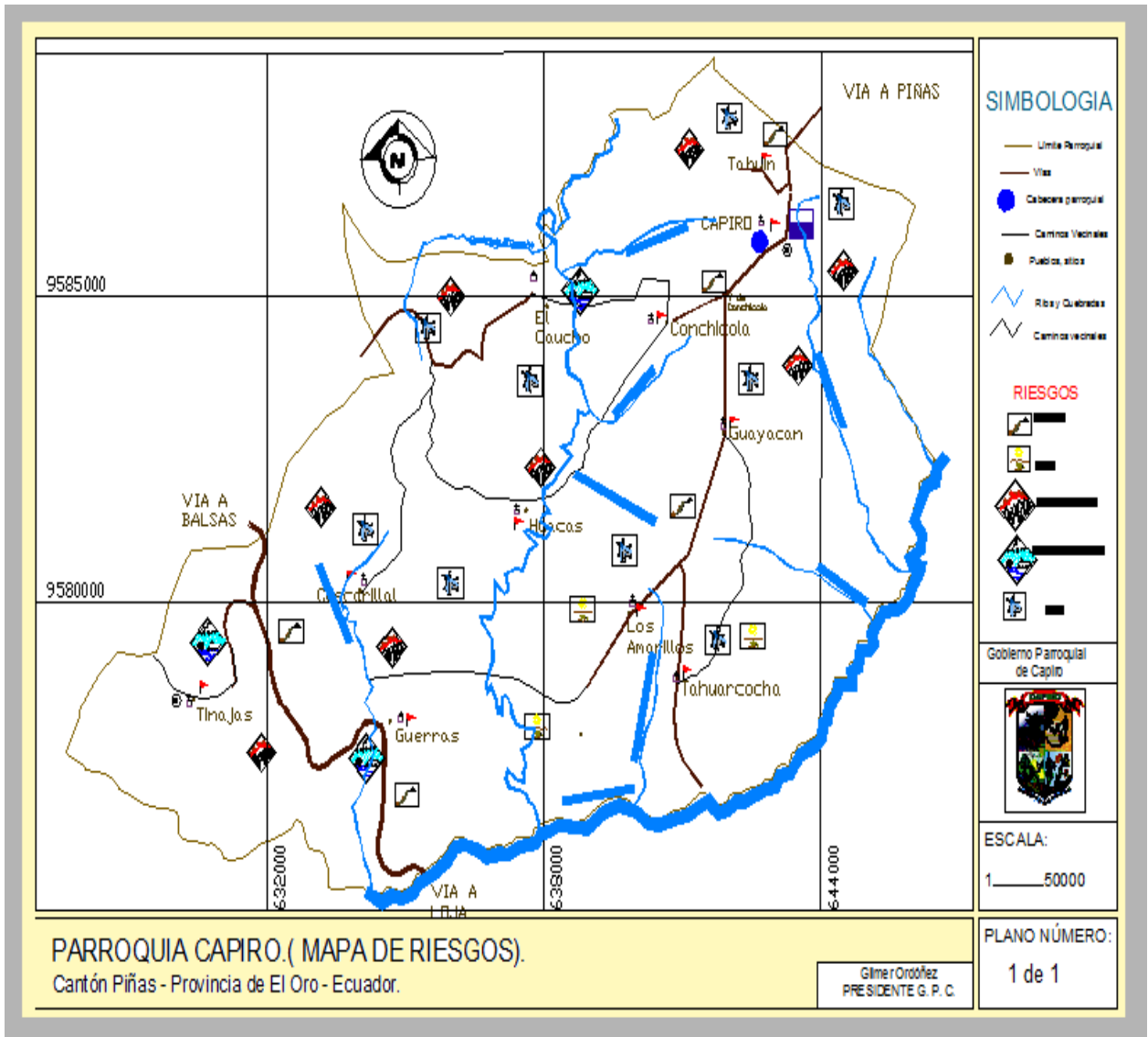


Fuente: Taller de sondeo territorial rápido participativo (DTRP).

5.15. MAPA DE LA PARROQUIA.



5.17. MATRIZ DE RIESGOS NATURALES.



PDEP CAPIRO 2010 - 2025

Lugar	RIESGOS NATURALES			
	Tipos	Cuando se formaron	Como pueden amenazar a la población	Previsiones que se han tomado
Cabecera Parroquial	derrumbes	permanentes	incomunicación	Ninguna
Guerras	derrumbes	Permanentes	Incomunicación	Ninguna
El Caucho	derrumbes	Permanentes	Incomunicación	Ninguna
Huacas	derrumbes	Permanentes	Incomunicación	Ninguna
Tahuarcocha	derrumbes	Permanentes	Incomunicación	Ninguna
Tahuín	derrumbes	Permanentes	Incomunicación	Ninguna
Guayacán	derrumbes	Permanentes	Incomunicación	Ninguna
Los Amarillos	derrumbes	Permanentes	Incomunicación	Ninguna
Conchicola	derrumbes	Permanentes	Incomunicación	Ninguna
Tinajas	derrumbes	Permanentes	Incomunicación	Ninguna
Cascarillal	derrumbes	Permanentes	Incomunicación	Ninguna

Fuente: Taller de sondeo territorial rápido participativo (DTRP).

5.18. SISTEMAS DE RIEGO

En la parroquia no existen sistemas de riego de uso comunitario, en forma individual algunos pobladores realizan riego por aspersion en pequeñas áreas de cultivo de ciclo corto.

5.19. INFRAESTRUCTURA EDUCATIVA



Colegio Galo Plaza Lasso



Escuela Sebastián de Benalcazar

PDEP CAPIRO 2010 - 2025

Lugar	Nombre de la escuela	Material de construcción	Estado actual		
			Bueno	Regular	Malo
Cabecera Parroquial	Sebastián de Benalcazar	hormigón	X		
Guerras	Juan Montalvo	hormigón	X		
El Caucho	Pedro Vicente Maldonado	mixto			X
Huacas		mixto			X
Tahuarcocha	Flavio Feijoo	mixto			X
Tahuín	Miguel A. Olmedo	hormigón	x		
Guayacán	Antonio Arte	mixto			X
Los Amarillos	Ciudad de Cuenca	Cemento y madera mixto			X
Conchicola	Ángel Salvador Ochoa	hormigón		X	
Tinajas	Juan de Velasco	hormigón	x		
Cascarillal	Jacinto Maldonado	Mixto	x		

Fuente: Taller de sondeo territorial rápido participativo (DTRP).


5.20. INFRAESTRUCTURA DEL SUBCENTRO DE SALUD

El sub-centro de salud cuenta con local propio en buen estado de construcción en Hormigón Armado, además está equipado con equipamiento básico para atención a los pacientes de la parroquia.

Lugar	Estado actual		
	Bueno	Regular	Malo
Cabecera Parroquial		x	

Fuente: Taller de sondeo territorial rápido participativo (DTRP).

6. DESARROLLO INSTITUCIONAL



Introducción

En lo concerniente al desarrollo Institucional, se han presentado en todas las comunidades algunos desafíos, desde hace algunos años, eso viabiliza el generar a nivel parroquial un nuevo modelo de gestión local, a fin de compartir el poder y la responsabilidad entre los diversos actores presentes en el territorio, hasta la fecha se ha ido de a poco transformando la visión centralista y perpendicular de atención a las comunidades; en ese sentido Capiro una legendaria parroquia del cantón Piñas ha buscado y logrado algunas acciones, entre ellas: democratizar las estructuras de poder y toma de decisiones a través de la implementación de espacios de participación como asambleas, foros y mesas de trabajo, por tanto, es imprescindible continuar con la capacitación a dirigentes y comunidad en aspectos ideológicos, políticos y de gestión con el propósito de fortalecer las capacidades internas de la comunidad, para vigorizar espacios de control social para la planificación, seguimiento y evaluación de todas las actividades gestionadas y que se ejecuten en pro del desarrollo parroquial.

PDEP CAPIRO 2010 - 2025

6.1. ORGANIZACIÓN Y PARTICIPACIÓN.

Entre las principales organizaciones de la parroquia están, varios clubes sociales, culturales y deportivos, así mismo los comités o Juntas de agua y en cada sitio los comités barriales pro-mejoras, el Gobierno Parroquial, es de relevancia que a partir de la creación de las Juntas Parroquiales se ha podido mejorar la gestión y conseguir el apoyo para mejorar las condiciones de vida de la parroquia.

Lugar	Tipo de organización	Año de constitución	Año de legalización	Fines y objetivos que persigue	Nombre del directorio	Número de socios (as)		Gestiones y logros realizados
						H	M	
Cabecera Parroquial	Clubes san Martín de porras	1996		Cultural Social y Deportivo	Álvaro Añasco	35	15	Campeonatos, Participación en festividades
	Junta de agua				Eduardo Valarezo	65	20	
Comunidades Amarillos Guayacán Los Amarillos	Comités Barriales	Se desconoce	No están legalizados	Mejoras a las comunidades	xx	x	x	Desarrollo de diferentes actividades en beneficio comunitario
	Junta Parroquial	2000	2000	Gobernar el territorio	Gilmer Ordóñez Presidente Actual	x	x	Desarrollo de labores de Administración y Gestión para lograr mejorar calidad de vida de la población.

Fuente: Taller de sondeo territorial rápido participativo (DTRP).

6.2. APOYO INSTITUCIONAL Y GESTIÓN DE LA PARROQUIA /BARRIOS



En todas las comunidades de la parroquia hay demostración del apoyo del Municipio de Piñas, además del Gobierno central a través del MIDUVI, DINSE, Ministerio de Educación especialmente en construcciones escolares y recientemente ha existido apoyo en construcción y mejoramiento de viviendas.

Lugar	Institución	Actividades que han apoyado	Año que inició ejecución	Como participo la comunidad	Que impacto causó en la comunidad	Año que concluyó proyecto (obra)
Capiro	Municipio	Construcción Casa Comunal	2004	Apoyo trabajando	Positivo	2009
Toda la Parroquia	MIDUVI	Construcción de vivienda	2008	Aporte mano de obra (ahorro)	Positivo	2009
Los Amarillos	DINSE MIDUVI Municipio	Reconstrucción de Escuela	2001	Mingas	Mejoras en: Salud Educación Deporte Desde el año 2002	
		Agua Potable	1994	Mingas		
		Cancha	2000	Mingas		

Fuente: Taller de sondeo territorial rápido participativo (DTRP).

6.3. MAPEO ORGANIZACIONAL.

En Capiro se cuenta con organizaciones que se detallan en el cuadro siguiente, entre las cuales tenemos clubes sociales, deportivos y culturales, cooperativa de transportes, Juntas de Agua y Gobierno parroquial.

Lugar	Nombre de la organización	Objetivos que persigue	Fecha de creación	Año de Legalización	No. socios
Parroquia Capiro	Club San Martín	Social Cultural y Deportivo		No está	50
	Club de Damas	Social y Cultural		No está	50
	Cooperativa América	Transporte Público			54
	Junta de Agua Capiro	Servicio de agua de calidad	2004	2004	125
	Junta de Agua Amarillos y Conchicola	Servicio de agua de calidad 185 NUMERO	2000	2000	91
	Gobierno Parroquial	Administración Parroquia	2001	2002	10

Fuente: Taller de sondeo territorial rápido participativo (DTRP).

6.4. ORGANIZACIONES DEL ESTADO Y DE LA COOPERACIÓN



En la parroquia se tiene la presencia de Instituciones como el Colegio Galo Plaza, Ministerio de Salud con el Sub-centro de Salud, Ministerio de Gobierno con la Tenencia Política, Ministerio de Educación, Policía Nacional, Gobierno Provincial Autónomo de El Oro, Municipio de Piñas, el Gobierno Parroquial, en obras directas y en múltiples convenios han realizado las obras con que cuenta la parroquia.

Nombre de la organización	Objetivos que persigue	Fecha desde que está en la parroquia	Obras y proyectos ejecutados
Colegio Galo Plaza	Educativos	1985	Construcción de Local, formación de juventudes.
Junta Parroquial	Administración Pública	2000	Casa Comunal, apertura de vías.
Municipio de Piñas	Administración Pública	1940	Sanidad Ambiental, Mantenimiento de vías
Gobierno Provincial	Administración Pública	1940	Mantenimiento de vías
Tenencia Política	Orden y seguridad Pública	1940	Apertura de Unidad de Policía Comunitaria, Seguridad resolución de conflictos.
Dispensario de Salud	Educación para la Salud, atención médica	1990	Sub-centro de Salud, atención odontológica.

Fuente: Taller de sondeo territorial rápido participativo (DTRP).

6.5. RELACIONES DE PODER ENTRE LOS ACTORES

En general existen buenas relaciones entre los dirigentes y líderes de las organizaciones, en el caso del Director del Sub-centro de Salud se presenta el conflicto de falta de atención las 24H00 del día, y no hay un alto nivel de consenso, en lo referente a las cooperativas de transporte de pasajeros se presentan conflictos por que en el caso de la Cooperativa "América" no tiene suficientes turnos y la Cooperativa "Piñas" en invierno no brinda el servicio.

Nombre del actor	Interés que tiene en la comunidad	Tipo	Composición	Con quienes se integra	Influencia y que tipo	Conflicto que genera	Niveles de consenso
Rector del Colegio	Progreso, Educación y Cultura	Público	Maestros y Alumnos Jóvenes	Padres de Familia	Buena relación y apoyo	Ninguno	Alto
Director Del Centro de Salud	Salud, Educación Sexual	Público	Médico, Enfermera	Comunidad en General	Buena	No atender las 24 horas del día.	Medio
Dirigentes Cooperativa América	Transporte	Privado	Propietarios de Vehículos	Comunidad en General	Buena	No hay suficientes turnos	Medio
Directora de Escuela	Formación, Educación y Cultura	Público	Maestros y Alumnos Niños y Niñas	Padres de Familia, Alumnos	Buena relación y apoyo	Ninguno	Alto
Dirigentes Cooperativa de transportes Piñas	Transporte	Privado	Socios y propietarios de unidades	Con toda la comunidad	Buena	No hay transporte en invierno	Medio

CAPIRO



MOMENTO DOS

**ESTRATEGIA DE
DESARROLLO
PARROQUIAL**

2010 - 2025

Presentación

¿Cómo lo hicimos y como lo logramos?

Una de las partes más críticas de todo proceso de planificación estratégica, es lograr que los resultados en la formulación del plan de desarrollo parroquial, se sustenten en la activa participación ciudadana y en los pactos territoriales de los actores, en procura de superar la sequedad utópica individual por sueños colectivos, prometedores de nuevas visiones, esperanzas y certidumbre de futuro.

Desde el inicio del proceso, la propuesta técnica metodológica, se orientó por una parte, impulsar un proceso de planificación estratégica local y por otra, crear las condiciones optimas participativas (capacitación, difusión), en la perspectiva que sea la gente, los que faciliten el diagnostico, sean ellos/as, los que decidan el modelo de desarrollo que pretenda mejorar el nivel de vida en los próximos 15 años. En base a una visión de desarrollo local, ordenado, protegido, estratégico, concertado y solidario, fundamentado en los valores y capacidades locales, como una de las premisas básicas.

Es decir, más que llenar matrices de planificación para formular planes parroquiales (en un mes), desde un enfoque normativo y tecnocrático de la planificación (de arriba hacia abajo), se propuso la puesta en marcha en las parroquias de la provincia de El Oro, la imperiosa necesidad de que sin planificación estratégica participativa, no hay desarrollo local sostenible y lo que más importa, es el proceso participativo de la gente en la asuntos de gobierno local y la gestión del territorio en base a las capacidades (de abajo hacia arriba), que la guía o documento de planificación, per se (por sí mismo).

El resultado del proceso presentamos en fase de confección del plan parroquial, lo presentamos a continuación:

El momento dos, es la parte más dinámica como del diagnóstico con la diferencia que se concierta, define y propone un nuevo de modelo de gestión, sobre la base del análisis situacional participativo, que permitió analizar y priorizar los problemas, las necesidades y potencialidades que tiene la parroquia Moromoro, como también la búsqueda asociada de las soluciones, la formulación de los objetivos estratégicos, las visones de futuro y las propuestas de proyectos.

Para el efecto se recurrió a los enfoques de la planificación, entre ellos el enfoque sistémico o integral, que está estructurado en cinco ejes de

desarrollo que demanda concebir al territorio como unidad de análisis e intervención compleja y dinámica: desarrollo de recursos naturales, económico productivo, humano social, territorial e institucional (fundamentado en la teoría de sistemas). Es decir la participación de la gente, se convocó en el marco de la II asamblea parroquial y se la organizó en base a los cinco ejes del desarrollo local sostenible. Similar gestión se desarrolló en las 49 parroquias.

En esta fase que requiere previamente elaborar un plan de trabajo de sensibilización con programas culturales y sociales con el propósito de mantener la expectativa de la formulación del plan y que la gente se interese y haga suyo el proceso. En las mesas de concertación se dispone del diagnóstico parroquial como herramienta de trabajo.

El trabajo de las mesas de concertación, estuvo dirigido por los facilitadores del Equipo Técnico Local (ETL) del Plan de Desarrollo conformada por personas voluntarias de la parroquia, quienes fueron capacitados previamente por el facilitador externo y este a la vez fue capacitado junto con otros facilitadores colegas del desarrollo (32) por el Coordinador técnico provincial del Gobierno Provincial. El equipo local ha demostrado la capacidad y voluntad humana, contando con el soporte político del Gobierno Parroquial, quien lidera el proceso y es encargado de la confección del plan de desarrollo parroquial, como también de la ejecución de la planificación en los próximos 15 años, a través del plan operativo anual (POA), y la puesta en marcha de estrategias como, la gestión corporativa (por ejemplo: cinco ejes, cinco vocales = 5 x 5), movilización de recursos, el mancomunamiento e integración territorial (art. 243 de constitución-2008) , procesos de democracia directa, cilla vacía (art 101), rendición de cuentas, presupuesto participativo (art 100).

En lo que corresponde a la estrategia de desarrollo parroquial, se propone la propuesta del modelo de desarrollo que la parroquia y su gente debe alcanzar en los próximos 15 años, pensando por una parte que este Plan de Desarrollo se constituya como referente de esperanza para la gente de la parroquia; y por otra, conseguir un territorio ganador y competitivo que permita satisfacer las necesidades, ejercer sus derechos a una vida digna y mejorar el nivel de vida con equidad y sostenibilidad económica y ambiental, incluido lo institucional como eje articulador.

VISION

"Capiro en el año 2025 es una parroquia pionera del desarrollo productivo en la parte alta de la Provincia de El Oro, sus habitantes son organizados y emprendedores del turismo rural, sus vías de comunicación permanecen en buenas condiciones y se ha enlazado todas las comunidades, los servicios básicos son de primera calidad en todo su territorio; es evidente el constante progreso, con equidad social y calidad humana; la educación y empeño en el aprendizaje son características de la niñez y juventud, todo esto en un ambiente de paz y seguridad con habitantes identificados con el cuidado del medio ambiente"

EJE DE DESARROLLO HUMANO Y SOCIAL

FASE UNO ANÁLISIS SITUACIONAL

1.- IDENTIFICACIÓN DE PROBLEMAS Y POTENCIALIDADES

Problemas	Potencialidades
1.La falta de infraestructura laboratorio de CCNN y computación, así como la falta de recursos para invertir en la investigación científica	Conglomerado Humano, Sencillo y trabajador
2. Falta de atención medica permanente, como también, especialistas en la salud humana	Estudiantes capaces
3.Falta de fuentes de trabajo	Gente con actitud emprendedora
4.Perdida de la solidaridad, compañerismo, gratitud, respeto	Colegio en la cabecera parroquial
5.Falta de liderazgo comunitario	Centro de Salud
6.Falta de transportes de pasajeros	Fraternidad entre familias y autoridades
7.Alumnos sin acceso a medios audiovisuales de enseñanza	Conservación de valores y tradiciones
8.Ambiente laboral negativo en instituciones Educativas	Jóvenes emprendedores
9.Desempleo y desocupación en pobladores especialmente jóvenes	

2. PRIORIZACIÓN DE PROBLEMAS Y POTENCIALIDADES

Problemas	Potencialidades
1.La falta de infraestructura laboratorio de CCNN y computación, así como la falta de recursos para invertir en la investigación científica	Estudiantes capaces
2. Falta de atención medica permanente, como también, especialistas en la salud humana	Conglomerado Humano, Sencillo y trabajador
3.Falta de fuentes de trabajo	Fraternidad entre familias y autoridades
4.Perdida de la solidaridad, compañerismo, gratitud, respeto	Conservación de de valores y tradiciones
5.Falta de liderazgo comunitario	Colegio en la cabecera parroquial

3. MATRIZ DE ANÁLISIS CAUSA EFECTO SOLUCIONES Y ACTORES COMPROMETIDOS

Problemas	Causas	Efectos	Soluciones	Actores	
				Generaron el problema	Apoyan solución
1.La falta de infraestructura laboratorio de CCNN y computación, así como la falta de recursos para invertir en la investigación científica	a. Falta de políticos estatales	- Dependencia científica y tecnológica	-Invirtiendo en la educación e investigación	Autoridades	Municipio GPAO GP
2. Falta de atención medica permanente, como también, especialistas en la salud humana	a. Asignación de partidas b.No contratación de especialistas	-Existencia de problemas médicos especiales	-Asignación de recursos y especialistas	Autoridades de Salud	MSP, GPAO, Municipio GP
3.Falta de fuentes de trabajo	a. Inexistencia de inversión y de empresas	-Desempleo emigración	-Asistencia técnica y financiera	Crecimiento de Comunidad	MIES, GPAO, Municipio GP
4.Perdida de la solidaridad, compañerismo, gratitud, respeto	a. Por la desarticulación familiar y comunitaria	-Abandono de la familia y rompimiento familiar	-Organización de centros de apoyo familiar	Padres, Tutores	MEC, GPAO, Municipio, ONG ´S GP
5.Falta de liderazgo comunitario	a. Falta de formación de lideres	-Negligencia en la gestión publica	-Organización de seminarios de liderazgo y autoestima	Comunidad	SECAP GPAO, Municipio, ONG ´S GP

4. ANÁLISIS FODA

Factores internos

Factores externos

Factores internos		Factores externos	
Fortalezas	Debilidades	Oportunidades	Amenazas
<ul style="list-style-type: none"> - Existencia de escuelas y colegios públicos Profesionales en docencia al interior de las escuelas y colegios -Existencia de Subcentro de salud y cuatro profesionales en el área de salud -Fincas familiares -Existencia de organizaciones sociales y núcleos familiares -Existencia de instituciones publicas 	<ul style="list-style-type: none"> -Falta de infraestructura y laboratorios -Falta de laboratorio de análisis clínico y bacteriológico, especialistas y medicina -Falta de capacitación, asesoramiento técnico y económico -Falta de concienciación y autoestima -Personal que dirige un gran número de instituciones desconoce del procedimiento parlamentario y de las leyes de la república 	<ul style="list-style-type: none"> -Apoyo gubernamental -Contamos con el área de salud #8, seguro social y laboratorios particulares -Apoyo del MAGAP, Banco Nacional de Fomento -Apoyo de instituciones públicas y privadas -Apoyo del gobierno Nacional, Cantonal y Provincial 	<ul style="list-style-type: none"> -Políticas educativas de los gobiernos de turno -Falta de laboratorios de análisis clínicos especializados -Pérdida de producción, propiedades y despreocupación de la gente -Cambio de autoridades y directivos -Cambio de gobiernos

5. ANÁLISIS DE VENTAJAS COMPARATIVAS Y COMPETITIVAS

Comparativas (que tenemos para competir)	Competitivas (que nos falta para competir)
<ul style="list-style-type: none"> ■ Centros educativos públicos personal docente capacitado ■ Subcentro de salud pública y cuatro profesionales en salud ■ Fincas familiares ■ Contamos con personal que dirige instituciones y organizaciones de forma voluntaria ■ Personal voluntario 	<ul style="list-style-type: none"> ■ Inversión, infraestructura, laboratorios y capacitación permanente ■ Ampliación de la infraestructura equipamiento y personal especializado ■ Inversión, capacitación, mercado ■ Preparación ■ Capacitación y conocimientos de las leyes de la República

6. ANÁLISIS DE ESCENARIOS

Situación actual pesimista	Situación actual positivo
<ul style="list-style-type: none"> ■ Cierre de las instituciones educativas fiscales ■ Que se cierre en sub-centro de salud por falta de infraestructura y recursos ■ Que la gente emigre por falta de fuentes de trabajo y asistencia técnica y económica ■ La desarticulación paulatina de las instituciones ■ Negligencia y mal manejo de las instituciones publicas 	<ul style="list-style-type: none"> ■ Que se invierta en el mejoramiento de las instituciones educativas existentes ■ Ampliación del subcentro de salud dotación de equipos y medicina especializada ■ Que el estado incremente políticas de apoyo verdadero para el fortalecimiento de la producción agropecuaria ■ Que el estado fortalezca a las instituciones y organizaciones sociales con políticas ■ Contar con líderes visionarios conocedores de la administración y leyes de la república

Situación futuro pesimista-15 años	Situación futuro positiva mejorada-15 años
<ul style="list-style-type: none"> ■ Destrucción paulatina de los centros educativos y deserción escolar ■ Desarticulación del sub-centro de salud y reubicación del personal que elaboró ■ Desertificación de los suelos, destrucción de la infraestructura rural y abandono de tierras ■ Perdida de la identidad Parroquial e incremento de los problemas sociales ■ Desinterés colectivo para hacerse cargo de la dirección de las instituciones públicas de la parroquia 	<ul style="list-style-type: none"> ■ Contar con la reparación, construcción y equipamiento de los centros educativos ■ Amplificación, equipamiento, dotación del personal y medicina especializada ■ Asistencia técnica y económica por parte del estado ■ Recuperación de nuestra identidad y el rescate de los valores humanos ■ Contar con verdaderos líderes dispuestos a transformar nuestro pueblo

FASE DOS

DISEÑO DE ESTRATEGIA

DESARROLLO PARROQUIAL

1. VISIÓN DE DESARROLLO

Dentro de quince años: La parroquia Capiro será un pueblo prospero, el cual contara con todos los servicios básicos y se desarrollara en un ambiente de familiaridad, valorando al ser humano en toda la extensión de la palabra, en un ambiente en donde se valore la ciencia, el arte, la cultura y el buen vivir

2. VALORES CORPORATIVOS

Valores practicaban antes

- Solidaridad
- Serenidad
- Amistad
- Compañerismo
- Gritud
- Respeto

Valores practican hoy

- Amistad
- Compañerismo
- Respeto
- Amor
- Honestidad

3. OBJETIVOS ESTRATÉGICOS PARROQUIALES

Problema	Problema en estado positivo	Objetivo estratégico
1.La falta de infraestructura laboratorio de CCNN y computación, así como la falta de recursos para invertir en la investigación científica	La infraestructura escolar constituye el desarrollo de la educación	El 100% de la infraestructura escolar será atendida hasta el año del 2023, responsables serán los directivos institucionales, Ministerio de Educación y DINSE
2. Falta de atención medica permanente, como también, especialistas en la salud humana	La atención medica que proporciona el Subcentro de salud #8 permita prevenir enfermedades endémicas	El 100% será atendida y mejorara su estado de salud hasta el año 2023.Responsables Personal médico área #8 Y EL Ministerio de salud
3.Falta de fuentes de trabajo	La incipiente actividad agropecuaria permite la sobrevivencia a los dueños de las fincas	El 100% de infraestructura rural será mejorada y atendida hasta el año 2023, responsables dueños de las fincas y autoridades de MAGAP
4.Perdida de la solidaridad, compañerismo, gratitud, respeto	Las pequeñas manifestaciones solidarias permitirán fortalecer el espíritu de unión de la población y la parroquia	El 40% de la población hasta el 2023 recibirán cursos, seminarios sobre autoestima y valores. Responsables autoridades parroquiales
5.Falta de liderazgo comunitario	La voluntad individual de estos dirigentes comunitarios permiten el desarrollo comunitario	El 30% de la población ingresará a seminarios sobre liderazgo y educación política. Responsables miembros de la junta parroquial y autoridades educativas

4. PROPUESTAS DE PROYECTOS

Eje	Objetivos estratégicos	Propuestas de proyectos
DESARROLLO HUMANO Y SOCIAL	El 100% de la infraestructura escolar será atendida hasta el año del 2023, responsables serán los directivos institucionales, Ministerio de Educación y DINSE	1.Construccion de cuatro laboratorios de CCNN y Química con su respectivo equipamiento
		2.Construccion de cuatro laboratorios de computación
		3.Construccion de aulas y baterías higiénicas para el colegio
	El 100% será atendida y mejorara su estado de salud hasta el año 2023.Responsables Personal médico área #8 Y EL Ministerio de salud	1.Creacion de un Colegio Agropecuario para la parroquia.
		2.Designacion de especialistas en la unidad médica de la parroquia de forma permanente
		3.Dotacion de medicina para especialidades
	El 100% de infraestructura rural será mejorada y atendida hasta el año 2023, responsables dueños de las fincas y autoridades de MAGAP	1.Conformacion de cooperativas de producción agropecuaria
		2.Desarrollo de seminarios de capacitación para los agricultores agropecuarios
		3.Creacion de una granja experimental
	El 40% de la población hasta el 2025 recibirán cursos, seminarios sobre autoestima y valores. Responsables autoridades parroquiales	1.Proyecto escuela para padres
		2.Desarrollo de actividades de cooperación comunitaria
		3.Programa de capacitación comunitaria
	El 30% de la población ingresará a seminarios sobre liderazgo y educación política. Responsables miembros de la junta parroquial y autoridades educativas	1.Seminario orientado a la formación de líderes
		2.Gestionar apoyo de GAD ´S y ASOJUPARELORO
		3. Facilitar eventos de capacitación permanentes

EJE RECURSOS NATURALES

FASE UNO ANÁLISIS SITUACIONAL

1.- IDENTIFICACIÓN DE PROBLEMAS Y POTENCIALIDADES

Problemas	Potencialidades
<ul style="list-style-type: none"> ■ Falta de agua 	Cuenca del Puyango - Tumbes
<ul style="list-style-type: none"> ■ Tala de bosques para la obtención de madera 	Potencial en Turismo.
<ul style="list-style-type: none"> ■ Tala y quema de potreros 	Clima agradable.
<ul style="list-style-type: none"> ■ Destrucción de bosques para ciclo corto 	Buena calidad de agua para el consumo humano.
<ul style="list-style-type: none"> ■ Fumigación con químicos 	Vertientes de agua.
<ul style="list-style-type: none"> ■ Contaminación del medio ambiente 	Conservación de la fauna
<ul style="list-style-type: none"> ■ Contaminación del rio grande 	
<ul style="list-style-type: none"> ■ Destrucción de fauna 	
<ul style="list-style-type: none"> ■ Pesca indiscriminada del rio Moromoro 	

2. PRIORIZACIÓN DE PROBLEMAS Y POTENCIALIDADES

Problemas	Potencialidades
<ol style="list-style-type: none"> 1.Falta de agua 2.Tala y quema de bosques 3.Contaminacion del rio grande 4.Destruccion de fauna 5.Contaminación del medio ambiente quema de basuras, chancheras, animales muertos 	Clima sano Agua de buena calidad Conservación de la fauna Vertientes de agua. Potencial en Turismo

3. MATRIZ DE ANÁLISIS CAUSA EFECTO SOLUCIONES Y ACTORES COMPROMETIDOS

Problemas	Causas	Efectos	Soluciones	Actores	
				Generaron el problema	Apoyan solución
1.Falta de agua	a. Tala de arboles b. Quema de bosques c. Desperdicio de agua	a. Consumo humano b. Plantas c. Animales	a. Sembrando arboles b. Educación ambiental c. Consumo racional del agua	Poblad ores	GPAO MAE
2.Tala y quema de bosques	a. Reconstrucción de invernadas b. Ciclo corto c. Obtención de madera	a. Destrucción b. Falta de pasto c. Falta de agua	a. Reforestación b. c.	Poblad ores	MAGAP MEDIO AMBIENT E GPAO
3.Contaminación del río grande	a. Minería b. Residuos (Hospital) c. Basura	a. Enfermedades b. Afecta a la pesca c. Agua no apta para beber	a. Medio Ambiente b. Vigilancia de autoridades c. Apoyo social	Poblad ores	MEDIO AMBIENT E GPAO ORGANI SMO COMPET ENTE COMUNI DAD
4.Destrucción de fauna	a. Caza de animales b. Mercado de animales c. Pesca indiscriminada	a. Destrucción de especies b. Migración de fauna c.	a. Aplicación de la ley b. c.	Poblad ores	MEDIO AMBIENT E
5.Contaminación del medio ambiente	a. Chancheras b. Basura c. Animales muertos	a. Enfermedades b. Contaminación del agua	a. Relleno Sanitario b. Tecnificación para cultivo c.	Poblad ores	INSPECT ORÍA DE SALUD Y MUNICIP IO

4. ANÁLISIS FODA

Factores internos

Fortalezas	Debilidades
-Remanentes de bosques primarios -Recursos hídricos	-Destrucción de la naturaleza para el implemento de invernadas y potreros

Factores externos

Oportunidades	Amenazas
-El plan socio bosque -El proyecto de la construcción de la relavera en el sitio el Tablón	- Que siga la tala indiscriminada de bosques, la parroquia quedará en un desierto -Que siga el sector minero arrojando arenas al río

5. ANÁLISIS DE VENTAJAS COMPARATIVAS Y COMPETITIVAS

Comparativas (que tenemos para competir)	Competitivas (que nos falta para competir)
<ul style="list-style-type: none"> ■ Remanentes de bosques primarios ■ Población dispuesta a reforestar 	<ul style="list-style-type: none"> ■ Capacitación ■ Colaboración institucional y social ■ Buenas vías

6. ANÁLISIS DE ESCENARIOS

Situación actual pesimista	Situación actual positivo
<ul style="list-style-type: none"> ■ Actualmente la mayor parte del territorio está ocupada en ganadería (invernadas, potreros) 	<ul style="list-style-type: none"> ■ Todavía existen bosques primarios ■ Aun encontramos algunas especies de fauna.

Situación futuro pesimista-15 años	Situación futuro positiva mejorada-15 años
------------------------------------	--

■ Desertificación de extensa zona del territorio parroquial	■ Bosques ■ Zona de bosques reforestados
---	---

FASE DOS DISEÑO DE ESTRATEGIA DESARROLLO PARROQUIAL

7. VISIÓN DE DESARROLLO

Capiro en el 2024 es una parroquia que posee extensas aéreas de bosque con recursos hídricos abundantes y libres de contaminación

8. VALORES CORPORATIVOS

Valores practicaban antes

- Honestidad
- Honradez
- Respeto
- Fé
- Humildad
- Responsabilidad

Valores practican hoy

- Honestidad
- Solidaridad
- Responsabilidad
- Humildad
- Justicia
- Religión

9. OBJETIVOS ESTRATÉGICOS PARROQUIALES

Problema	Problema en estado positivo	Objetivo estratégico
1.Falta de agua	Abundante agua que abastecerá a la población	Establecer un plan permanente para mantener las cuencas de agua
2.Tala y quema de bosques	Densos bosques en la parroquia	Implementar la reforestación
3.Contaminación del río grande	Descontaminación del río	Gestionar al MAE implementación del proyecto de la descontaminación de la cuenca del río Puyango
4.Destrucción de fauna	Cuidado y conservación de fauna en la parroquia	Crear un plan de conservación de especies faunísticas en la parroquia
5.Contaminación del medio ambiente	Descontaminación del ambiente	Fortalecer e implementar las políticas en materia ambiental

PROPUESTAS DE PROYECTOS

Eje	Objetivos estratégicos	Propuestas de proyectos
RECURSOS NATURALES	Establecer un plan permanente para mantener las microcuencas	1. Proyecto de educación ambiental escuela y colegio
		2. Proyecto de conservación de bosque
		3. Programa de servicios ambientales (Ordenanzas)
	Implementar la reforestación	1. Apoyar el plan Socio bosque
		2. Crear un vivero en la parroquia
		3. Gestionar apoyo de la SEGAT y MAGAP
	Gestionar al MAE implementación del proyecto de la descontaminación de la cuenca del río Puyango	1. Campaña de educación ambiental
		2. Apoyo al proyecto GPAO
		3. Proyecto de evaluación ambiental del sector
	Crear un plan de conservación de especies faunísticas en la parroquia	1. Implementar proyecto educativo escuela y colegio
		2. Campaña de difusión radial
		3. Charlas y capacitación en comunidades
	Fortalecer e implementar las políticas en materia ambiental	1. Estudios para tratamiento de desechos sólidos
		2. Campaña de educación ambiental
		3. Capacitación a productores porcícolas

3 EJE DE DESARROLLO ECONÓMICO PRODUCTIVO

FASE UNO ANÁLISIS SITUACIONAL

1.- IDENTIFICACIÓN DE PROBLEMAS Y POTENCIALIDADES

Problemas	Potencialidades
<ul style="list-style-type: none"> ■ Escasez de agua ■ Falta de asesoramiento técnica ■ Escasez de mercado ■ Falta de incentivo a los agricultores ■ Falta de apoyo gubernamental ■ Desempleo ■ Migración ■ Posesión de las tierras en pocas manos ■ Carreteras en mal estado ■ Falta de turismo 	<ul style="list-style-type: none"> ■ Tierras productivas ■ Clima favorable ■ Producción orgánica ■ Buen producto ■ Buena mano de obra

2. PRIORIZACIÓN DE PROBLEMAS Y POTENCIALIDADES

Problemas (5)	Potencialidades (5)
<ol style="list-style-type: none"> 1.Escazes de agua 2.Falta de apoyo gubernamental 3.Desempleo 4.Poco mercado 5.Falta de asesoramiento técnico y prestamos 	<ul style="list-style-type: none"> Tierras productivas Clima favorable Producción orgánica Buen producto Buena mano de obra

3. MATRIZ DE ANÁLISIS CAUSA EFECTO SOLUCIONES Y ACTORES COMPROMETIDOS

Problemas	Causas	Efectos	Soluciones	Actores	
				Generaron el problema	Apoyan solución
1. Escasez de agua	a. Tala indiscriminada de los arboles b. Incendios forestales c. Falta de reforestación de las micro cuencas	a. Sequías b. No hay producción c. No hay biodiversidad	a. Reforestando b. No contaminando las micro cuencas c. Concientizando a la ciudadanía	Falta de recursos económicos Falta de concientización	Gobierno central, GPAO, Municipio, GP
2. Falta de apoyo gubernamental	a. Mala administración pública b. Poca importancia al sector agrícola	a. No hay producción de calidad b. Poca competitividad c. Poca producción en los campos	a. Apoyo a los agricultores b. Inversión de fondos públicos	Estado	Gobierno central, GPAO, Municipio, GP
3. Desempleos	a. Falta de fuentes de trabajo b. Falta de inversión en los campos	a. Migración a las ciudades b. Incremento de problemas sociales c. Pobreza	a. Crear micro empresas b. Dar las facilidades para poder producir c. Otorgar créditos a bajos intereses	Falta de producción Escasez de inversiones	Gobierno central, GPAO, Municipio, GP
4. Posesión de las tierras en pocas manos	a. Mala distribución de la riqueza	a. Falta de producción b. Tierras improductivas	a. Que se compla con la ley existente	Las herencias por hipotecas y deudas y juicios los chulqueros	Gobierno central, GPAO, Municipio, GP
5. Falta de asesoramiento técnico	a. Falta de atención al sector agrícola b. Instituciones despreocupadas c. Y sin compromiso	a. Poca producción b. Mala producción c. Pobreza y migración	a. Técnicos comprometidos con las comunidades b. Asistencia técnica a tiempo	Gobiernos desinteresados en el sector agrícola	Gobierno central, GPAO, Municipio, GP

4. ANÁLISIS FODA

Factores internos

Factores externos

Factores internos		Factores externos	
Fortalezas	Debilidades	Oportunidades	Amenazas
-Tierras fértiles -Clima favorable -Buena mano de obra -Producción orgánica -Poca utilización de insumos -Poca contaminación -Sector netamente agrícola -Buenos productos -Diversidad de productos	-Escasez de agua -Terrenos quebrados -Poca inversión -Falta de apoyo técnico -Posesión de las tierras en pocas manos -Tierras improductivas -Manejo inadecuado -Poca comercialización -Población con autoestima baja en mercado	-Mejorar la producción -Conquistar mercados internacionales -Productos de buena calidad y bajo precio -Diversidad de productos -Negociar directamente con el consumidor	-Contaminación ambiental -Competencia desleal por países vecinos -Producir sin calidad ni cantidad -Desorganización de los productores -Mucha competencia -Escasez de vías de acceso para sacar al mercado los productos -Agricultores si conocimiento en comercialización

4. ANÁLISIS DE VENTAJAS COMPARATIVAS Y COMPETITIVAS

5.

Comparativas (que tenemos para competir)	Competitivas (que nos falta para competir)
<ul style="list-style-type: none"> ■ Productos orgánicos ■ Mano de obra barata y buena ■ Tierra que produce diversidad de productos ■ Incremento de territorio agrícola 	<ul style="list-style-type: none"> ■ Asesoramiento técnico ■ Mercados rentables y sostenibles ■ Diversidad de productos ■ Mejoramiento de la producción ■ Producción de calidad y cantidad

6. ANÁLISIS DE ESCENARIOS

Situación actual pesimista	Situación actual positivo
<ul style="list-style-type: none"> ■ Mentalidad de la gente negativa ■ Falta de credibilidad ■ Poca apoya gubernamental ■ Instituciones con poca credibilidad y creatividad con mentalidad egoísta e interesada en si misma ■ Organizaciones comunitarias sin liderazgo responsable 	<ul style="list-style-type: none"> ■ Agricultura orgánica ■ Producción poca pero buena ■ Variedad de productos ■ Lideres pocos con mentalidad de superación comunitaria ■ Organizaciones en pos de creación de mejoramiento de credibilidad

Situación futuro pesimista-15 años	Situación futuro positiva mejorada-15 años
<ul style="list-style-type: none"> ■ Comunidad desorganizada sin mercados sin producción de calidad sin tecnificación sin empleo con altos niveles de delincuencia y sin valores ■ Comunidades emigrando convirtiéndose en pueblos fantasmas 	<ul style="list-style-type: none"> ■ Comunidad organizada vendiendo productos de buena calidad y cantidad ■ Altamente capacitada para competir con cualquier mercado con empleos dignos y familias con estado económico sostenible y sustentable dejando un país mejor para los nuestros

FASE DOS DISEÑO DE ESTRATEGIA DESARROLLO PARROQUIAL

10. VISION DE DESARROLLO

Una parroquia organizada con una política participativa con excelente producción, dotado de infraestructura para producir mejor sus productos que generan acciones rentables y sostenibles contando con apoyo técnico y financiero que garantice una economía de calidad para los hombres y mujeres que habitan en esta parroquia.

11. VALORES CORPORATIVOS

Valores practicaban antes

- Honradez
- Trabajo
- Responsabilidad
- Optimismo
- Respeto
- Solidaridad

Valores practican hoy

- Honradez
- Trabajo
- Optimismo
- Humildad
- Respeto
- Responsabilidad

12. OBJETIVOS ESTRATÉGICOS PARROQUIALES

Problema	Problema en estado positivo	Objetivo estratégico
Escasez de agua	-Construcción de canales de riego o sistemas de riego -Por aspersión o goteo -Construcción de albardas	Concienciar y formar acciones para evitar la contaminación ambiental y la tala indiscriminada de bosques
Falta de apoyo gubernamental	-Mayor producción -Productos de calidad a bajo costo y mayor consumo	Impulsar la utilización de productos orgánicos para la realización de una agricultura sostenible
Desempleo	-Buenos ingresos económicos -Reducción de pobreza -Buenas fuentes de trabajo	Impulsar propuestas para crear nuevas fuentes de trabajo
Posesión de las tierras en pocas manos	-Mayor número de tierras productivas -Mejor distribución de las riquezas -Mayor producción	Desarrollar programas comunitarios para exigir que se cumplan las leyes respecto a las tierras improductivas
Falta de asesoramiento Técnico	-Mejor calidad de productos -Mayor producción -Mayor competitividad	Con apoyo técnico aumentar la productividad lo cual nos permitirá ser competitivos para incrementar los ingresos familiares

Reglas de oro a tomar en cuenta: esto no va en el documento

PROPUESTAS DE PROYECTOS

Eje	Objetivos estratégicos	Propuestas de proyectos
-----	------------------------	-------------------------

<p>Desarrollo Económico Productivo</p>	<p>Fomentar las redes del agua de canales de es , goteo y albardas Concienciar y tomar acciones para evitar la contaminación ambiental y tala de bosques</p>	<p>1.Fomentar la instalación de redes de agua para consumo agrícola</p>
		<p>2.Desarrollar programas de integración comunitaria para exigir el cumplimiento de las leyes</p>
		<p>3.Campañas para impulsar el consumo de lo nuestro</p>
	<p>Fomentar y diversificar la producción en forma tecnificada, sostenible y aumentar la productividad la cual nos permita competir con macro productores para incrementar los ingresos familiares.</p>	<p>1.Plan de comercialización de pequeños productores, convenios, promoción diversificar los canales de comercialización conformación de redes</p>
		<p>2.Diversificación de la producción tradicional y no tradicional</p>
		<p>3.Capacitación en la producción y utilización de abonos orgánicos</p>
		<p>4. Proyectos de secado y despulpado de café</p>
	<p>Autoridades comprometidas a trabajar con el sector agrícola, tomando en cuenta pequeños y medianos productores, fortaleciendo para que mejoren su productividad.</p>	<p>1.Desarrollar programas de participación en valores éticos y morales</p>
		<p>2.Gestion de créditos oportunos y bajos intereses</p>
		<p>3.Conformacion de microempresas productivas de transformación</p>
		<p>4.Proyecto de adquisición de maquinaria para uso agrícola</p>
		<p>5. Promover el manejo integrado de la agricultura orgánica.</p>
	<p>Comunidad capacitada para competir con buena producción con calidad y cantidad e impulsar propuestas para crear nuevas fuentes de trabajo</p>	<p>1.Manejo integrado de producción agropecuario con enfoque sustentable y sostenible</p>
		<p>2.Implementacion de equipo de procesamiento de los productos para competir</p>
		<p>3.Fortaledimiento de las organizaciones impulsando la producción orgánica y desarrollando una red de comercialización hacia mercados justos y solidarios</p>
<p>Practicar los valores recuperando el autoestima para enfrentar los problemas de las comunidades aprovechando los recursos naturales y humanos con creatividad de manera solidarias</p>	<p>1.Plan turístico de Capiro y creación de un complejo turístico</p>	
	<p>2. Recuperación de costumbres y tradiciones de trabajo de las comunidades</p>	
	<p>3.Crear un núcleo de productores organizados a nivel de parroquia para velar por la producción y comercialización</p>	

4. EJE DE DESARROLLO TERRITORIAL

FASE UNO

ANÁLISIS SITUACIONAL

1.- IDENTIFICACIÓN DE PROBLEMAS Y POTENCIALIDADES

Problemas	Potencialidades
<ul style="list-style-type: none"> ■ Falta de vialidad ■ Falta de alcantarillado ■ Falta de parques recreacionales ■ Falta de biblioteca ■ Instalaciones Industriales ■ Espacio de comercialización ■ Ordenamiento territorial ■ Impacto ambiental ■ Sistema de agua potable 	<ul style="list-style-type: none"> ■ Mejor relación comercial y desarrollo poblacional ■ Mejor calidad de vida ■ Menos enfermedades ■ Venta de productos dentro de la comunidad y creación de asociaciones ■ Mejoramiento de la mentalidad de los habitantes

3. PRIORIZACIÓN DE PROBLEMAS Y POTENCIALIDADES

Problemas (5)	Potencialidades (5)
<ul style="list-style-type: none"> ■ Falta de vialidad ■ Falta de alcantarillado ■ Sistema de agua potable ■ Carencia del parque de comercialización ■ Falta de parques recreacionales 	<ul style="list-style-type: none"> ■ Mejor relación comercial y desarrollo poblacional ■ Mejor calidad de vida ■ Menos enfermedades ■ Venta de productos dentro de la comunidad y creación de asociaciones ■ Mejoramiento de la mentalidad de los habitantes

3. MATRIZ DE ANÁLISIS CAUSA EFECTO SOLUCIONES Y ACTORES COMPROMETIDOS

PDEP CAPIRO 2010 - 2025

Problemas	Causas	Efectos	Soluciones	Actores	
				Generaron el problema	Apoyan solución
Falta de vialidad	a. Falta de atención de los gobiernos de turno b. Falta de consenso de los alcaldes de Chaguarpamba y Piñas	No se puede transportar en tiempo invernal b. No se puede comercializar los productos c. Incomunicados	Asfaltado y ampliación del eje vial b. Construcción de alcantarillado y obra de arte c. Construcción y unión de vías	-Falta de consenso -Malas organizaciones gubernamentales -División de las comunidades	LAS COMUNIDADES MUNICIPIO PREFECTURA
Falta de Alcantarillado	a. Falta de estudios y recursos b. Levantamientos topográficos	a. Enfermedades b. Insalubridad c. Contaminación	a. Conseguir recursos económicos b. Realizar estudios topográficos c. Colaboración de la comunidad	- Incremento de la población	MUNICIPIO
Mejoramiento del sistema de agua potable	a. Mayor consumo b. Falta de mantenimiento c. Fallas del sistema	a. Insalubridad b. Racionamiento de agua c. Desabastecimiento	a. Mejoramiento del sistema b. Implementación del nuevo sistema c. Mejorar el tratamiento	- Administración de turno	MUNICIPIO MIDUVI COMUNIDADES GOBIERNOS PROVINCIALES
Carencia de el parque de comercialización	a. Alto costo de la vida b. No venta de productos a los intermediarios	a. Sobreprecio en los productos b. Especulación en precios	a. Creación de asociaciones b. Construcción de cilos de almacenamiento	-Los intermedarios -Baja de precio -Mala calidad	ASOCIACIONES INARCOFENAC
Falta de parques recreacionales	a. Terrenos b. Mala ubicación geográfica c. Carecía de recursos económicos	a. Falta de sociabilización infantil b. Juventud con problemas en conductas asociales	a. Construcción de parque central y recreacionales b. Adecuación de los parques	-Falta de recursos económicos y gestión -Falta de estudio	LA COMUNIDAD GOBIERNOS PROVINCIALES Y CANTONALES

4. ANÁLISIS FODA

Factores internos

Fortalezas	Debilidades
<ul style="list-style-type: none"> -Vías de verano -Escuelas -Colegio -Subcentro -Cancha Múltiple -Cementerio 	<ul style="list-style-type: none"> -La desunión -La poca preparación de sus habitantes

Factores externos

Oportunidades	Amenazas
<ul style="list-style-type: none"> -El asfalto de la vía por parte del concejo provincial -Unión de la vía PIÑAS-CAPIRO rio grande -Construcción del puente que une con la provincia de Loja 	<ul style="list-style-type: none"> -El desacuerdo del alcalde de Chaguarpamba -Fallas geográficas -Enfermedades virales -Mal mantenimiento del agua

5. ANÁLISIS DE VENTAJAS COMPARATIVAS Y COMPETITIVAS

Comparativas (que tenemos para competir)	Competitivas (que nos falta para competir)
<ul style="list-style-type: none"> ■ La producción de: Maíz-maní-avicultura-café-ganadería-frutas 	<ul style="list-style-type: none"> ■ Falta de vías de acceso a nuestras comunidades ■ Falta técnica ■ Falta de unión

5. ANÁLISIS DE ESCENARIOS

Situación actual pesimista	Situación actual positivo
<ul style="list-style-type: none"> ■ Vías de pésimo estado ■ Subcentro no adecuado ■ Centros educativos con diversas necesidades ■ Parques(2) destruidos ■ Cementerio colapsados ■ Iglesia de la parroquia su torre por colapsar ■ Calles de la parroquia y recintos en pésimo estado ■ Sistema de agua potable mejoramiento 	<ul style="list-style-type: none"> ■ Se cuenta con vías veraneras ■ Hay escuelas en todos los sitios ■ Agua entubada ■ Subcentro parroquial

Situación futuro pesimista-15 años	Situación futuro positiva mejorada-15 años
<ul style="list-style-type: none"> ■ Que nos quedemos incomunicados ■ Que permanezcamos con agua entubada ■ Que contemos con un sub-centro sin equipar ■ Que sigamos careciendo de alcantarillado ■ Que permanezcamos con los parques destruidos ■ Que tengamos un colegio destruido por la madre naturaleza 	<ul style="list-style-type: none"> ■ Tener una vía asfaltada ■ Con sus respectivas obras de arte ■ Tener un sub-centro con tecnología adecuada ■ Contar con un alcantarillado integral ■ Tener parques con su guardianía propia ■ Tener un mercado propio para comercializar nuestros productos

FASE DOS DISEÑO DE ESTRATEGIA DESARROLLO PARROQUIAL

VISIÓN DE DESARROLLO

Capiro en el 2025 cuenta con todos los servicios básicos en cada una de sus comunidades, buen sistema vial y una infraestructura educativa acorde al desarrollo de la parroquia.

VALORES CORPORATIVOS

Valores practicaban antes

- Honestidad
- Honradez
- Cordialidad
- Solidaridad
- Responsabilidad

Valores practican hoy

- Solidaridad
- Responsabilidad
- Respeto

4. OBJETIVOS ESTRATÉGICOS PARROQUIALES

Problema	Problema en estado positivo	Objetivo estratégico
Falta de vialidad	Contar con vías adecuadas	Gestionar ante las autoridades gubernamentales, provinciales y seccionales. La reconstrucción y mantenimiento de las vías.
Falta de Alcantarillado	Contar con alcantarillado integral	Establecer una política del gobierno parroquial Que busque satisfacer las necesidades en saneamiento ambiental
Mejoramiento del sistema de agua potable	Contamos con una agua 100% potable con su reforestación de las cuencas	Implementar programas para la construcción y mantenimiento del sistema de agua potable en toda la parroquia
Carencia de el parque de comercialización	Tenemos un mercado con todas sus adecuaciones	Impulsar la construcción de un mercado para comercialización de productos de la zona
Falta de parques recreacionales	Se han construido parques recreacionales y centrales	Desarrollar la mentalidad infantil a través de la cooperación y socialización

PROPUESTAS DE PROYECTOS


EJE	OBJETIVOS ESTRATEGICOS	PROPUESTAS DE PROYECTOS
D E S A R R O L L O T E R R I T O R I A L	Gestionar ante las Autoridades Gubernamentales. Provinciales y seccionales la Construcción de obras y el mejoramiento y mantenimientos de todas las vías de la parroquia.	1. Mejoramiento y Ampliación de las vías en toda la parroquia
		2. Construcción del Puente sobre el Rio Moromoro
		3. Apertura de la vía Conchicola El Caucho para unirse con el Cantón Balsas
		4. Construcciones de casas Comunales a Nivel Parroquial
		5.- Construcción de un Coliseo en la Parroquia Capiro
	Establecer una política de Gobierno que busque satisfacer las necesidades en saneamiento ambiental	1 .Canalización de las aguas servidas hacia una laguna de oxidación
		2.Construcción del Alcantarillado Integral Para la parroquia y Todos sus sitios
	Implementar Programas para la construcción mantenimiento del sistema de agua potable en toda la parroquia	1.Gestionar ante el MIDUVI reconstrucción del sistema de agua que abaste a toda la parroquia y sus sitios
		2. Establecer convenios con las entidades competentes
	Impulsar la Construcción de un Mercado para la comercialización de productos de la zona	1.Construccion de un mercado de comercialización
		2. Funcionamiento del mercado con la comercialización de productos de la zona
Desarrollar la mentalidad infantil a través de la cooperación y socialización	1. Construcción de parques infantiles en todos los sitios de la parroquia con su debido equipamiento	
	2. Construcción de canchas múltiples en los lugares que no existan	
	3. Ubicación de postes de alumbrado publico	

5. DESARROLLO DEL TERRITORIO

FASE UNO

ANALISIS SITUACIONAL

Problemas	Potencialidades
<ul style="list-style-type: none"> ■ Instituto de Salud no hay atención permanente ■ 	Tenemos tenencia política.
<ul style="list-style-type: none"> ■ Falta de infraestructura y equipamiento tecnológico ■ 	Apoyo de instituciones con becas estudiantiles.
<ul style="list-style-type: none"> ■ Incumplimiento de horarios de trabajo de los profesores de escuelas de los sitios ■ 	Se cuenta con un Sub-centro de salud
<ul style="list-style-type: none"> ■ Falta transporte público permanente ■ 	Se cuenta con organización de mujeres.
<ul style="list-style-type: none"> ■ Falta de teléfono publico ■ 	Tenemos clubes sociales
<ul style="list-style-type: none"> ■ Junta de agua de Conchicola Guayacán y Amarillos no existe el mantenimiento ■ 	Apoyo del INFA con becas estudiantiles.
<ul style="list-style-type: none"> ■ Falta de asesoramiento técnico y financiero a los agricultores de la zona ■ 	Apoyo del MIES
<ul style="list-style-type: none"> ■ Falta de organización en las distintas instituciones ■ 	Contamos con Gobierno Parroquial
<ul style="list-style-type: none"> ■ Falta de civismo en todas las instituciones ■ 	Escuelas y Colegio
<ul style="list-style-type: none"> ■ Escasa concienciación de la comunidad en colaboración a las instituciones 	



ESCUDO Y BANDERA



Los significados simbólicos de la parroquia Capiro son el escudo y bandera cuyo autor fue el Dr. Jorge H. Aguilar en septiembre del 2007

ESCUDO

El Escudo de la parroquia Capiro lleva en la parte Superior una cinta de color Rojo con fondo blanco y en el centro la palabra CAPIRO de color verde; El rojo de cinta significa la sangre y el corazón ardiente de sus hombres y mujeres afectuosos y trabajadores, el verde de la palabra Capiro representa la producción agrícola; En la parte izquierda de la cinta está inscrito los números XIII-OI y en la derecha el numero 1942 fechas en las cuales Capiro es elevada a la categoría de parroquia; Además consta de cuatro cuarteles.

El cuartel izquierdo de la parte superior representa la fecundidad de la tierra con su principal, tradicional y exquisito producto como es el CAFÉ, junto al cafeto se aprecia en toda su plenitud una planta de guineo, producto que complementa la rica producción agrícola.

En el Cuartel superior Derecho apreciamos un ruedo de gallos y en su interior dos amantes a las lidias de gallos junto a sus ejemplares dispuestos al combate.

En el Cuartel izquierdo inferior apreciamos los grandes pastizales y dentro de ellos una cabeza de ganado vacuno que simboliza la rica producción ganadera de la zona; de igual forma se aprecia un frondoso árbol, que representa al tradicional árbol de Guayacán símbolo de la riqueza maderera de antaño y del cual lleva su nombre el sitio GUAYACÁN, como recuerdo vivo de la rica producción de esta noble madera; En la parte inferior del cuartel izquierdo se puede apreciar el caudaloso Río Grande, y sobre él, el puente de la Unidad Provincial entre la hermana provincia de Loja y El Oro.

En el Cuartel inferior Derecho se aprecia en el fondo el límpido cielo que cobija a este noble pueblo de Capiro, y, varios productos agrícolas que se dan en esta fértil tierra, como: la caña de azúcar, naranjas, aguacate, papaya, guineo, pina y maíz.

Fuera del escudo, en la parte inferior se insertan trece estrellas doradas, las cuales representan la histórica fecha del TRECE DE ENERO DE 1942, en la cual LA HACIENDA DE CHAGUAR O EL SITIO PEDRO GARBO, fue elevada a la categoría DE PARROQUIA CON EL NOMBRE DE CAPIRO; en honor al famoso gallo de pelea llamado en aquella época con el nombre de CAPIRO; El color dorado de las estrellas significa la rica producción de Oro, que se extrae de las orillas del caudaloso Río Grande.

Fuente: Egda. Karla Mora Secretaria GPC

GLOSARIO DE TÉRMINOS

ACTORES DE LA PLANIFICACIÓN¹

El conjunto de participantes² en los procesos de planificación (política). En términos generales es posible diferenciar entre:

- *Actores con poder de decisión* (autoridades, directivos, políticos, etc.),
- *Planificadores* (técnicos y consultores involucrados en la elaboración del borrador del plan) y los *afectados* por la planificación (población, grupos objetivo, beneficiados y perjudicados, grupo-objeto, etc.).
- Dependiendo de los sistemas y alcances de la planificación es posible identificar otro tipo de actores, como:
 - *Otras instituciones* involucradas a través de coordinación institucional o por iniciativa propia al percibir afectadas sus competencias,
 - *Organizaciones de la ciudadanía* no directamente afectada, las cuales representan intereses corporativos y "terceros" como otro tipo de actores involucrados indirectamente a través de alguno de los grupos antes mencionados (expertos, asesores, financiadores, lobbyistas, etc.)

PROBLEMAS

Situaciones negativas que afectan directamente a las organizaciones funcionales o territoriales. No son la ausencia o falta de una solución específica; por ejemplo no es correcto definir como problema "falta escuela", el problema puede ser el **analfabetismo**, o una **deficiente educación escolar**, y, la "falta de la escuela" podría ser una de las causas del problema. Los problemas se identifican mediante lluvia de ideas.

PRIORIDADES (de problemas)

Son los problemas más sentidos por la población –que deben ser atendidos con mayor urgencia– y definidos por ella misma mediante consenso. El criterio para definirlos se relaciona con el impacto que presupone su atención en el futuro. Se recomienda determinar 3 prioridades.

CAUSAS

Son el porqué de los problemas o la caracterización e identificación del origen de ellos. Un problema puede darse por muchas causas. Se recomienda trabajar hasta en 3 causas –principales– de problemas.

SOLUCIONES

Son los medios que pueden ayudar a lograr la solución de los problemas detectados. Son actividades o conjuntos de actividades concretas que pueden clasificarse en:

- **Acciones inmediatas:** asistencia técnica, formulación de ordenanzas, gestión política, realización de convenios, trabajo comunitario, campañas de educación, etc.;

¹ A solicitud de PRODER, se ha incorporado el presente glosario.

² El análisis de los actores de la planificación en relación a sus intereses, percepciones, propuestas, capacidad de articulación e influencia y de los efectos de la planificación sobre los mismos representa uno de los grandes desafíos para el desarrollo y perfeccionamiento de la planificación en la actualidad.

- Ideas de proyectos;
- Acuerdos políticos;
- Acuerdos interinstitucionales;
- Otro

Se recomienda detectar soluciones que neutralicen más de 1 causa.

ACCIONES INMEDIATAS

Son un conjunto de acciones a través de las cuales el proceso de planificación concreta la acción de forma directa, mantiene la dinámica del proceso, y puede permitir la incursión en la ejecución de grandes proyectos.

APORTES (municipales y comunitarios)

Son las identificaciones de cada uno de los aportes, materiales y no materiales de cada una de las partes involucradas en la consecución de las soluciones de los problemas.

RESPONSABLES

Son las personas u organizaciones que asumen la coordinación, gestión, vigilancia o facilitación de la ejecución de las soluciones acordadas, por cada parte involucrada.

OBJETIVO

Es el propósito, beneficio o resultado esperado, una vez que se adopten ciertas acciones dirigidas. Se define transformando en positivo los problemas. Los objetivos (estratégicos) deben ser *ideas síntesis* que transmitan ideas de transformaciones de mediano y *largo* plazos, deben referirse estrictamente a temas concertados, deben ser *ambiciosos* y *entusiastas* proponiendo romper la inercia pasada, *innovadores*, propositivos de cambios *cualitativos* en el futuro; al mismo tiempo deben ser *realizables*.

GRANDES PROYECTOS

Son aquellos en los que se basa el cumplimiento de los (grandes) objetivos estratégicos.

ALIANZAS (estratégicas) O ENTIDADES DE APOYO

Identifican a las instituciones gubernamentales y no gubernamentales, de la localidad o fuera de ella, que dentro de determinado ámbito de desarrollo pueden aportar significativamente al desarrollo local en uno u otro proyecto priorizado por la comunidad.

POLÍTICA

Es la línea de acción permanente que debe seguir la institución y/o la organización en corto, mediano y largo plazos, que apunta a conseguir los objetivos y metas propuestas. La política permite actuar con una visión integral a lo largo del proceso de gestión del desarrollo a todos sus actores.

ESTRATEGIA

Es la forma o técnica de utilización de los recursos materiales y no materiales disponibles para alcanzar un objetivo. Es el camino a seguir, con rigurosidad y constancia.

PLANIFICACIÓN

Es un proceso de reflexión que lo desarrollamos antes de actuar; es un proceso que, además de ser anterior a la acción, la preside, la dirige. En este proceso, primero buscamos conocer el pasado, conocer la realidad y establecer anticipaciones al futuro. Planificar significa anticipar el curso de acción que ha de adoptarse con la finalidad de alcanzar una situación deseada. Tanto la definición de la situación deseada como la selección y el recurso de acción forman parte de una secuencia de decisiones y actos que realizados de manera sistemática y ordenada constituyen lo que se denomina el proceso de planificación.

CONFLICTOS AMBIENTALES

Conflicto de intereses sobre el territorio basados en percepciones de incompatibilidad y/o impedimentos entre,

1. sistemas de uso antrópico y los requerimientos ecológicos o ambientales de cierta área (identificados y resguardados por miembros de la sociedad) o
2. diferentes sistemas de uso antrópico por sobreposición de usos o relacionados a las externalidades ambientales de ciertos usos sobre otros. En este sentido conflictos ambientales es sinónimo de *conflictos de uso*.

CONTAMINACIÓN

Término que hace referencia al deterioro del ambiente por causas antrópicas. Existen diferentes acepciones:

1. Acción destructiva sobre - o situación de deterioro de - los ecosistemas, el paisaje escénico, el patrimonio cultural, asentamientos humanos y espacios recreativos basada en la deposición o emisión de residuos sólidos, líquidos, gaseosos y/o radioactivos, calor, ruido, agroquímicos y/o otras sustancias con efectos nocivos sobre los mismos
2. "La presencia en el ambiente de sustancias, elementos, energía o combinación de ellos, en concentraciones y permanencia superiores o inferiores, según corresponda, a las establecidas en la legislación vigente"
3. La presencia de contaminación - según lo establecido en la Ley ambiental- hace obligatoria la elaboración y puesta en marcha de *plan de prevención o descontaminación*, según sea el caso.

DESARROLLO ECONÓMICO LOCAL

Término que agrupa diferentes propuestas, concepciones y procedimientos metodológicos para la activación de las potencialidades de desarrollo productivo a nivel local o comunal³. El concepto representa un "redescubrimiento" y adaptación

³ En relación al ordenamiento territorial el concepto de desarrollo económico local ha sido de mucha utilidad al orientar la atención hacia los efectos sobre el desarrollo económico local de ciertas propuestas de intervención, actividades o proyectos. Como ejemplo se puede señalar

del concepto de *desarrollo endógeno* de las políticas de desarrollo de las décadas de los 1970 - 80.

DESARROLLO TERRITORIAL

Concepto que hace referencia a la evolución de la estructura de usos sobre la superficie de la tierra. Existen diferentes acepciones: La estructura de usos posible de ser influenciada o conducida a través de los instrumentos de planificación y ordenamiento territorial. La evolución de la estructura de usos sobre la superficie de la tierra.

El desarrollo del territorio que abarca todos los aspectos considerados como necesarios para el desarrollo de la población afectada, sean estos de orden económico, social, ambiental o cultural.

EQUIDAD TERRITORIAL

Principio e imagen objetivo de la política de ordenamiento territorial orientado a disminuir o compensar las disparidades existentes entre diferentes comunas o regiones del país, estableciendo a lo largo del territorio (nacional o regional) condiciones comparables de vida y trabajo que permitan a todos los ciudadanos ciertos niveles de igualdad de oportunidades⁴.

ORDENAMIENTO TERRITORIAL

Término genérico que hace referencia a la estructura de usos sobre la superficie de la tierra y su conducción a través de medidas políticas. Esto implica que no exista una definición universal de ordenamiento territorial y que su comprensión esté estrechamente ligada a diferentes tradiciones, arreglos jurídicos e institucionales de ordenamiento territorial, y a los alcances u objetivos supeditados a la definición. Existen diferentes acepciones:

1. La situación actual ("el orden existente") de la estructura de usos de la tierra como resultado de la interacción hombre - medio ambiente.
2. La imagen objetivo ("el orden deseado") de la estructura de usos.
3. La expresión espacial de las políticas económica, social, cultural y ambiental de la sociedad.
4. Planificación territorial. Aquí cabe destacar que en algunos idiomas, no existe una diferencia lingüística o semántica entre "planificación" y "ordenamiento" territorial.
5. La acción del estado - de planificación, gestión y política - orientada a armonizar los usos del territorio.
6. El uso racional o sustentable - como combinación de aprovechamiento y protección de los recursos naturales - del territorio.
7. La regulación de los usos de la tierra desde la perspectiva del interés público, realizada a través de dos tipos de acciones estatales:
 - La elaboración de planes y estrategias territoriales en diferentes escalas y

que el criterio de impacto sobre el desarrollo económico local ha sido decisivo en la EIA o la evaluación de impacto territorial de grandes proyectos en diferentes países del mundo

⁴ En Chile la equidad territorial puede ser directamente deducida del principio de equidad establecido para la gestión gubernamental de Chile durante la década de los 1990.

- El control del desarrollo territorial a través de procedimientos político-administrativos que relacionan los planes y estrategias territoriales con las dinámicas del desarrollo territorial
8. La acción de ordenar los usos en el territorio
 9. La focalización territorial de la inversión pública con fines distributivos
 10. El proceso de conducción del desarrollo territorial
 11. La regulación (o el saneamiento) de la propiedad de la tierra

PARTICIPACIÓN CIUDADANA

El involucramiento de la ciudadanía en procesos (formales o informales) de toma de decisiones político-administrativas⁵. La participación ciudadana puede establecerse a través de:

Procedimientos de consulta de la población afectada y de organizaciones no gubernamentales en el marco de la preparación de decisiones político-administrativas:

- Procedimientos de ponderación que obligan a los actores con poder de decisión a tomar posición respecto a las opiniones emitidas por la población afectada y las organizaciones no gubernamentales y a justificar sus decisiones,
- el establecimiento de *estructuras consultivas*⁶ - conformadas por representantes de organizaciones e instituciones de la sociedad civil - para el apoyo de la toma de decisiones por parte los actores con poder de decisión,
- el establecimiento de *estructuras deliberantes*⁷ - compuestas de manera mixta por representantes del estado y de la población afectada y/o organizaciones no gubernamentales - orientadas a la cogestión, y
- el traspaso de funciones del estado a organizaciones e instituciones de la sociedad civil.

GOBIERNO LOCAL

Es la capacidad de asocio de los actores institucionales del sector público, privado y organizaciones sociales, en promover nuevas estrategias de desarrollo del territorio. Por tanto el gobierno local no se refiere exclusivamente a la institucional municipal o la Junta Parroquial

GOBIERNO MUNICIPAL

Es la institución de gobierno instalado en un territorio que cumple las disposiciones legales de la ley orgánica de régimen municipal y las ordenanzas que emita en procura de mejorar los servicios que brinda a la comunidad y el desarrollo local sostenible. El paso de Ilustre municipal a gobierno se realiza mediante ordenanza. El estatus de gobierno corresponde a las funciones de una administración con mayor innovación, visión estratégica y resultados eficientes en las gestiones que emprende.

MUNICIPALIDAD

Corresponde a la institucionalidad de gobierno municipal

MUNICIPIO

⁵ La participación ciudadana es de creciente importancia en la planificación y el ordenamiento territorial llegando en algunos casos a resultar en el eje de experiencias de gestión regional y de ordenamiento territorial a través de proyectos.

⁶ Por ejemplo, el "Comité Consultivo" como parte de la estructura de Comité de Gestión Cantonal

⁷ En Chile la Corporación Nacional Indígena (CONADI), conformada por representantes del estado y representantes de los diferentes pueblos originarios, representa este tipo de estructuras participativas deliberantes.

Corresponde al territorio en donde esta asentado la municipalidad o el gobierno municipal, o antiguamente llamado Ilustre municipio

INSTITUCIONALIZACIÓN

Instalación formalizada hacia el largo plazo, de procesos de gestión local concertada

VISIÓN ESTRATÉGICA

Objetivo municipal concertado, para el corto, mediano y largo plazo

SUSTENTABILIDAD

Concepto integral del desarrollo local: economía, social y ambiental.

JUSTICIA SOCIAL

Igualdad de oportunidades y derechos a hombres y mujeres.

EQUIDAD SOCIAL

Oportunidades y derechos para toda la población, priorizando a la más desfavorecida.

CORRESPONSABILIDAD

Involucramiento de la comunidad en el proceso, a través de la cogestión

TRANSPARENCIA E INTEGRIDAD

Visibilidad total y pública de los procesos.

ORGANIZACIÓN TERRITORIAL

Organización comunitaria en base a su jurisdicción territorial urbana o rural.

ORGANIZACIÓN SECTORIAL

Organización comunitaria en base a áreas o temas integrales locales: salud, producción, educación, seguridad pública, etc.

COMPLEMENTARIEDAD

Sinergia producida por la acción de todos los actores locales, y externos al municipio, para complementar y potenciar el esfuerzo local.

GRADUALIDAD

Avance progresivo de los procesos, en función de la capacidad, necesidad, prioridad y potencialidad de los municipios.

INDICADORES

Unidad de medida, para verificar y medir la calidad e integralidad de los procesos.

PESO ESPECÍFICO

Valor asignado a los indicadores, por el grado de importancia en el proceso.

CGC Comité de gestión cantonal

Comité de desarrollo local, o instancia comunitaria similar, coordinadora e impulsora del proceso local. Representa a la sociedad civil.

LÍNEA DE BASE

Mecanismo para definir la situación en que se encuentra el proceso en su fase inicial, la cual permite establecer a futuro, el grado real de avance del mismo.

DESCENTRALIZACIÓN LOCAL

Concepto que explica el proceso de corresponsabilidad de todos los actores locales organizados: autoridades y vecinos, compartiendo responsabilidades, asumiendo derechos y tomando decisiones sobre el uso de los recursos públicos municipales.

PLANIFICACIÓN – ACCIÓN

Estrategia local, por la cual simultáneamente se planifica y se ejecuta con la comunidad. Permite prender la participación y elevar la credibilidad de la comunidad sobre el proceso.

MONITORIA

Mecanismo de seguimiento periódico del proceso, el cual permite verificar los avances, detectar los problemas oportunamente y anticiparse con las soluciones, antes que se conviertan en críticos.

EFICIENCIA

Hacer lo mejor al menor costo

EFICACIA

Hacer lo mejor al menor costo y dar en el centro, es decir en la esencia del problema.